

7° Fecha 2024



LIBRO DE RUTA RALLY DE DOLORES 2024



Rally de
Dolores
2024



Pag
1

rallymarysierras.com.ar

REGLAMENTO PARTICULAR

1 - PROGRAMA

Jueves 7 de Noviembre de 2024	
20:00 hs.	Cierre de Inscripciones
Viernes 8 de Noviembre de 2024	
10:00 a 13:30 hs.	Verificación Administrativa: Autodromo Ciudad de Dolores
09:30 a 16:00 hs.	Verificación Técnica: Predio Autodromo Ciudad de Dolores
13:30 a 16:30 hs.	Shakedown
18:00 a 19:00 hs.	Parque Previo Largada Promocional
18:30 hs.	Homenaje a Jonhny Laboritto - Salón Palacio Municipal
19:30 hs.	Reunion de Pilotos: Salón Palacio Municipal
20:00 hs.	Largada Promocional: Plaza Frente Palacio Municipal
Sábado 9 de Noviembre de 2024	
09:30 hs.	Largada DIA 1 - Sección 1 (1º Auto) CH0 - Pque.Asistencia 4 Pruebas Especiales (66,76 Km.)
15:32 hs.	Fin DIA 1 - Sección 2 (1º Auto) CH4C - Parque Cerrado (Ingreso)
Domingo 10 de Noviembre de 2024	
08:00 hs.	Largada DIA 2 - Sección 3 (1º Auto) CH4D - Parque Cerrado (Salida) 4 Pruebas Especiales (66,76 Km.)
13:27 hs.	Fin DIA 2 - Sección 4 (1º Auto) CH8A - Parque Cerrado (Ingreso)
14:30 hs.	Verificación Técnica Final: lugar a confirmar Podio Final (horario a confirmar)

2 - ORGANIZACIÓN

2.1 Definición

Este Rally está organizado por el AUTOMOTO CLUB DOLORES

La denominación de la Prueba es: RALLY CIUDAD DE DOLORES 2024, y está programado para los días 8 al 10 de NOVIEMBRE de 2024.

2.2 Generalidades

Esta prueba será disputada conforme al Reglamento Zonal de la Federación Mar y Sierras y sus Anexos, al Presente Reglamento Particular de la Prueba (RPP) y sus Anexos, al Código de Tránsito de la República Argentina, a las Leyes y Normas de tránsito provinciales y municipales por dónde atraviese el Itinerario del Rally y a las indicaciones de las personas encargadas de la seguridad.

Rally de Dolores 2024



Pag
2

rallymarysierras.com.ar

3-AUTORIDADES DE LA PRUEBA

Director de la Prueba: Sr. Alejandro Flores
Director Adjunto: a designar
Comisario Deportivo: Sr. Daniel Jordan
Comisario Técnico: Sr. Fabian Alvare
Responsable de Seguridad: a designar
Responsable de Sanidad: Hospital Municipal
Relaciones con los Concurrentes: Sr. Alejandro Flores
Responsable de Clasificaciones y Cómputos: A.CRO.DEP.
Libro de Ruta: A.CRO.DEP. (Asociación de Cronometristas Deportivos)
Oficiales Deportivos: A.CRO.DEP.

4 - ELEGIBILIDAD

Esta competencia es válida por la 7ª Fecha del Campeonato de Rally Mar y Sierras de pilotos y navegantes, de Graduación 1 a los efectos del otorgamiento del puntaje.

5- FISCALIZACIÓN

Esta competencia será fiscalizada por la Federación Mar y Sierras, quienes designarán las Autoridades Correspondientes.

6- RECORRIDO

Este Rally consta de 8 (ocho) Pruebas Especiales: Las Etapas, Secciones, Sectores, Controles Horarios Parques de Servicio, Ragrupamientos, Parques Cerrados, tiempos ideales otorgados, tiempos máximos y recorridos obligatorios están descriptos en el Libro de Ruta y en los Carnets de Control. Los tramos comprendidos entre Controles Horarios se denominan Sectores y dentro de éstos podrá o no haber Pruebas Especiales.
ES OBLIGATORIO RESPETAR EL RECORRIDO REALIZADO CON MAQUINARIA VIAL. El abandono intencional del recorrido delimitado por la maquinaria vial, podrá ser penalizado.

7- CHICANAS

Cuando se tomaron las medidas para éste Libro de Ruta, las chicanas solo estaban proyectadas. Por tal motivo puede haber alguna diferencia en metros o en su diseño final.

8- DERECHOS DE INSCRIPCIÓN Y SEGURO MÉDICO

Los Derechos de Inscripción han sido fijados en \$ para todas las clases. Mientras que el Seguro Médico Obligatorio será provisto por la Asociación Argentina de Volantes con un costo de \$.- (AAV \$, más seguro accidente y vida \$) para la tripulación y dos mecánicos por auto.

Rally de Dolores 2024



Pag
3

rallymarysierras.com.ar

9 - RECONOCIMIENTOS

El reconocimiento será libre en horario y pasadas, respetando las Leyes de Tránsito. Se aconseja tomar la máxima precaución, ya que pueden encontrarse con vehículos haciendo el recorrido en sentido inverso. A los efectos de lo mencionado, se vuelve a recordar que los reconocimientos son solamente para levantar las notas de la hoja de ruta de cada tripulación, no pruebas de velocidad con vehículos particulares. Es por ello que se controlará la velocidad con pistola y si fuera necesario, se sancionará a quienes no respeten las velocidades permitidas.

10 - PARQUE DE PRESENTACION Y RAMPA DE LARGADA

La presencia de todos los pilotos, navegantes y vehículos que hubieran completado la Verificación Administrativa, es OBLIGATORIA, salvo aquellos casos que las autoridades consideren de fuerza mayor.

11 - LARGADA CON SEMAFORO

En caso que se utilicen semáforos especialmente acondicionados para la largada de una Prueba Especial o Super Especial, el competidor que parta antes de encendida la luz verde, debe continuar su marcha sin detenerse. Será Penalizado de acuerdo a las Prescripciones Generales de Rally (Art.19.8)

12 - REENGANCHE

Las Tripulaciones que hayan hecho abandono de la prueba durante la Etapa 1, podrán reparar su automovil para reengancharse hasta el registro o paso del último auto de la clase menor del CH8C (Ingreso a Parque Cerrado), o 30 minutos antes del horario del primer auto de CH4D. Siendo allí todos los reenganchados ordenados para largar la Etapa 2 en la ruta detras del último clasificado de cada Clase según corresponda, con una separación en tiempo que especificaran las Autoridades Deportivas oportunamente.

14 - CASOS NO PREVISTOS

La Dirección de la Prueba con el acuerdo de los Comisarios Deportivos, está facultada para tomar las decisiones necesarias para solucionar casos no previstos o decisiones que mejoren el desarrollo de este Rally. Cualquier resolución será comunicada a los participantes de la forma mas directa posible.-

Rally de Dolores 2024



Pag 4

rallymarysierras.com.ar

RALLY CIUDAD DE DOLORES 2024

Cronograma Dia 1 - Secciones 1 y 2

CH/PE	Lugar	Dist. PE	Dist. Enlaces	Dist. Totales	Tiempo Otor.	1º Auto
INICIO - Sección 1						
Sábado 9 de Noviembre 2024						
CH 0	Salida Pque.Asistencia					09:30
RZ 1	Reabastecimiento		7,60			
CH 1			1,67	9,27	00:20	09:50
PE 1	Al Ver Veras - Sol de Mayo (I)	26,65				09:53
CH 2			16,42	43,07	00:50	10:43
PE 2	Autodromo (I)	8,00				10:46
CH 2A	Flexi Ingreso/Ingreso Asistencia		0,35	8,35	00:15	11:01
Flexi Service						
Max: 00:15						
CH 2B	Flexi Salida/Ingreso Asistencia					11:01
ASISTENCIA 1						
01:00						
CH 2C	Salida Asistencia/Ingreso Reagrupamiento					12:01
REAGRUPAMIENTO 1						
Max: 01:00						
Subtotal Sección 1		34,65	26,04	60,69		

INICIO - Sección 2						
Sábado 9 de Noviembre 2024						
CH 2D	Salida Pque.Asistencia					13:01
RZ 2	Reabastecimiento		7,60			
CH 3			1,67	9,27	00:20	13:21
PE 3	Al Ver Veras - Sol de Mayo (II)	26,65				13:24
CH 4			16,42	43,07	00:50	14:14
PE 4	Autodromo (II)	8,00				14:17
CH 4A	Flexi Ingreso/Ingreso Asistencia		0,35	8,35	00:15	14:32
Flexi Service						
Max: 00:45						
CH 4B	Flexi Salida/Ingreso Asistencia					14:32
ASISTENCIA 2						
01:00						
CH 4C	Salida Asistencia/Ingreso Pque.Cerrado					15:32
CH 4C No penaliza adelante						
Subtotal Sección 2		34,65	26,04	60,69		
Totales Día 1		69,30	52,08	121,38		

Rally de Dolores 2024



Pag 5

rallymarysierras.com.ar

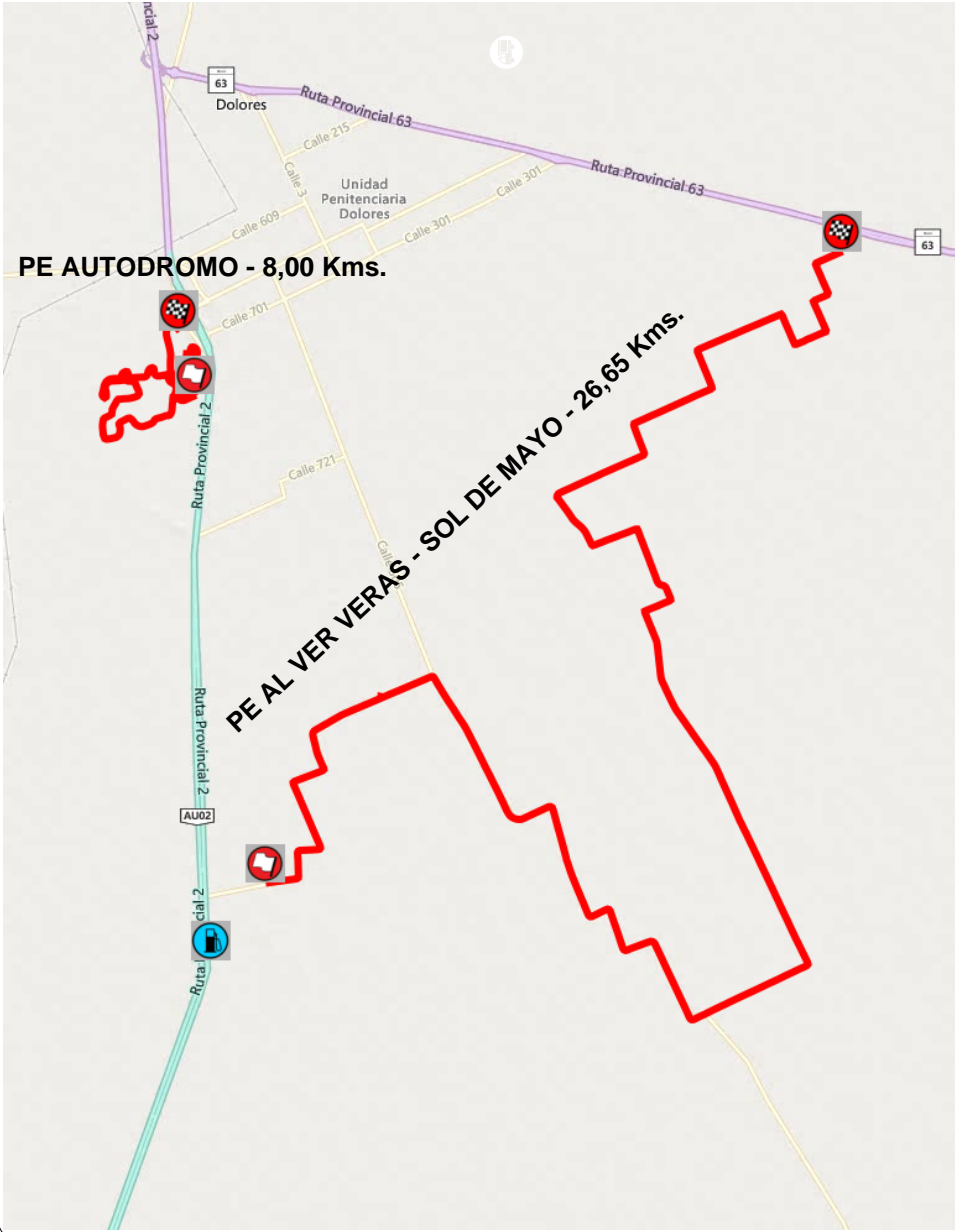
RALLY CIUDAD DE DOLORES 2024

Cronograma Dia 2 - Secciones 3 y 4

CH/PE	Lugar	Dist. PE	Dist. Enlaces	Dist. Totales	Tiempo Otor.	1º Auto
INICIO - Sección 3						
Domingo 10 de Noviembre 2024						
CH 4D	Salida Pque.Cerrado					08:00
ASISTENCIA 3						
00:25						
CH 4E	Salida Pque.Asistencia					08:25
RZ 3	Reabastecimiento		7,60			
CH 5			1,67	9,27	00:20	08:45
PE 5	Al Ver Veras - Sol de Mayo (III)	26,65				08:48
CH 6			16,42	43,07	00:50	09:38
PE 6	Autodromo (III)	8,00				09:41
CH 6A	Flexi Ingreso/Ingreso Asistencia		0,35	8,35	00:15	09:56
Flexi Service						
Max: 00:15						
CH 6B	Flexi Salida/Ingreso Asistencia					09:56
ASISTENCIA 4						
01:00						
CH 6C	Salida Asistencia/Ingreso Reagrupamiento					10:56
REAGRUPAMIENTO 2						
Max: 01:00						
Subtotal Sección 3		34,65	26,04	60,69		

INICIO - Sección 4						
Domingo 10 de Noviembre 2024						
CH 6D	Salida Reagrupamiento					11:56
RZ 4	Reabastecimiento		7,60			
CH 7			1,67	9,27	00:20	12:16
PE 7	Al Ver Veras - Sol de Mayo (IV)	26,65				12:19
CH 8			16,42	43,07	00:50	13:09
PE 8	Autodromo (IV)	8,00				13:12
CH 8A	Ingreso Pque.Cerrado		0,35	8,35	00:15	13:27
CH 8A No penaliza adelante						
Subtotal Sección 4		34,65	26,04	60,69		
Totales Día 2		69,30	52,08	121,38		
Totales del Rally		138,60	104,16	242,76		

MAPA GENERAL



AL VER VERAS - SOL DE MAYO - 26,65 Kms.

Etapa 1: PE1 09:53 hs.

PE3 13:24 hs.

Etapa 2: PE5 08:48 hs.

PE7 12:19 hs.



AUTODROMO 8,00 Kms.

Etapa 1: PE2 10:46 hs.

PE4 14:17 hs.

Etapa 2: PE6 09:41 hs.

PE8 13:12 hs.



Ubicaciones GPS

Pque. Asistencia - Ingreso

S 36°19.472
O 57°41.770

Pque. Asistencia - Salida

S 36°19.516
O 57°41.739

Reabastecimiento SHELL

S 36°23.594
O 57°41.669

SHAKEDOWN

Largada

S 36°19.825
O 57°41.902

Llegada

S 36°19.374
O 57°41.929

Stop

S 36°19.437
O 57°41.813

PE AL VER VERAS - SOL DE MAYO

Largada

S 36°23.076
O 57°41.220

Llegada

S 36°18.825
O 57°36.385

Stop

S 36°18.747
O 57°36.156

PE AUTODROMO

Largada

S 36°19.803
O 57°41.795

Llegada

S 36°19.374
O 57°41.929

Stop

S 36°19.437
O 57°41.813

PQUE. ASISTENCIA SALIDA		Dist.Sector	Etapa:	Pag 10
LARGADA PROMOCIONAL		3,35 km	Sección:	
Prueba Especial	Dist. P.E.	Promedio	Tiempo Otorgado	
	km	km/h		

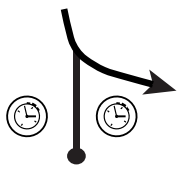

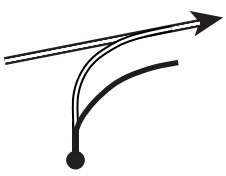

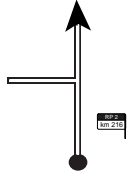
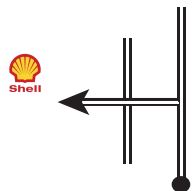

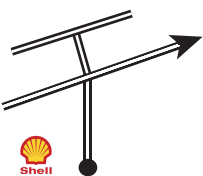
distancia		direccion	informacion	distancia regresiva
total	parcial			
0.00	0.00	1	Salida Asistencia S 36°19.516 O 57°41.739	3.35
0.17	0.17	2	pasa frente porton azul Stop Autodromo	3.18
0.87	0.70	3		2.48
1.27	0.40	4	crusa puente sobre autovia e ingresa a Dolores por Av. Lamadrid	2.08
3.25	1.98	5	por Mitre	0.10
3.35	0.10	6	Parque previo de Largada Promocional S 36°18.922 O 57°40.571	0.00

PQUE. ASISTENCIA SALIDA		Dist.Sector	Etapa:	Pag 11
SHAKEDOWN		0,85 km	Sección:	
Prueba Especial	Dist. P.E.	Promedio	Tiempo Otorgado	
	km	km/h		

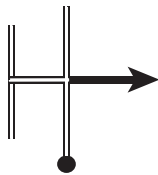


distancia		direccion	informacion	distancia regresiva
total	parcial			
0.00	0.00	7	Salida Asistencia	0.85
0.08	0.08	8	sigue por colector por costado paredon Autodromo	0.77
0.55	0.47	8	ingresa a Autodromo	0.30
0.85	0.30	8	ingresa a zona pista Autodromo Shakedown S 36°19.835 O 57°41.899	0.00
0.00	0.00	1	Shakedown sube a pista autodromo por detras de gomas S 36°19.825 O 57°41.902	0.00

Continua Pag. 28 Fig. 26 hasta Pag. 30 Fig. 40

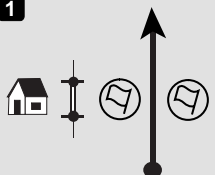

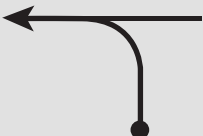
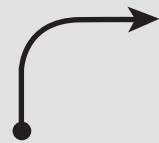
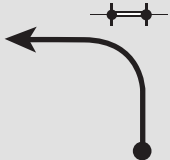
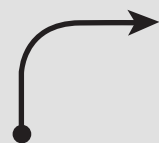
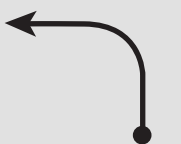
CH 0 - PQUE. ASISTENCIA SALIDA	Dist.Sector	Etapa: 1	Pag
CH 1 - AL VER VERAS	9,27 km	Sección: 1	12
Prueba Especial	Dist. P.E.	Promedio	Tiempo Otorgado
	km	27,85 km/h	0:20

distancia		direccion	informacion	distancia regresiva
total	parcial			
0.00	0.00	1 	CH 0 - Pque. Asistencia Sal.  S 36°19.516 O 57°41.739	9.27
0.08	0.08	2 	por Autovia 2	9.19
3.08	3.00	3 		6.19
7.29	4.21	4 	RP 2 km 216	1.98
7.60	0.31	5 	CRUCE PELIGROSO Cruza Autovia Reabastecimiento 	1.67
7.70	0.10	6 	por Autovia 2 hacia Dolores	1.57

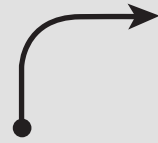
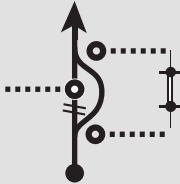
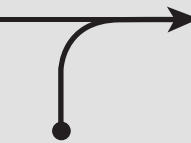


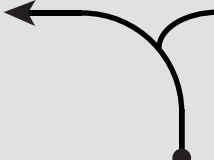
CH 0 - PQUE. ASISTENCIA SALIDA	Dist.Sector	Etapa: 1	Pag
CH 1 - AL VER VERAS	9,27 km	Sección: 1	13
Prueba Especial	Dist. P.E.	Promedio	Tiempo Otorgado
	km	27,85 km/h	0:20

distancia		direccion	informacion	distancia regresiva
total	parcial			
8.52	0.82	7 		0.75
9.27	0.75	8 	CH 1 - Al Ver Veras  S 36°23.075 O 57°41.236	0.00

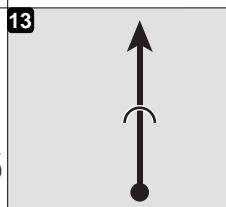

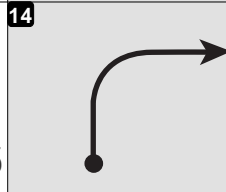
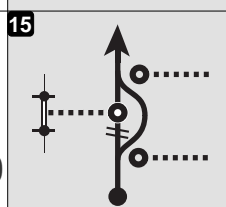
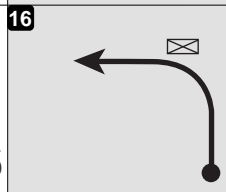

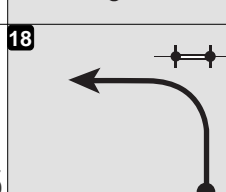
LPE	1 - AL VER VERAS	Dist.Sector	43,07	Etapa: 1	Pag
CH	2 - AUTODROMO		km	Sección: 1	14
Prueba Especial	1 AL VER VERAS - SOL DE MAYO	Dist. P.E.	26,65	Promedio	51,56
		km		km/h	Tiempo Otorgado
					0:50

distancia		direccion	informacion	distancia regresiva
total	parcial			
0.00	0.00	1 	LPE 1 - Al Ver Veras  S 36°23.076 O 57°41.220	43.07
0.40	0.40	2 		42.67
0.75	0.35	3 		42.32
1.03	0.28	4 		42.04
1.92	0.89	5 		41.15
2.33	0.41	6 		40.74

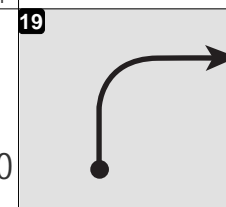
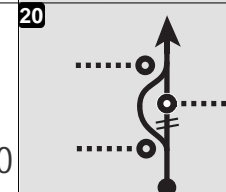
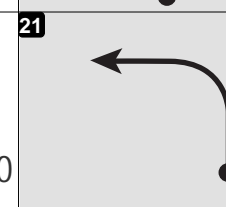
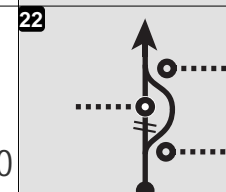
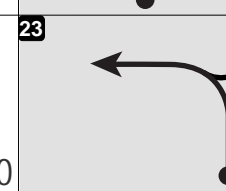
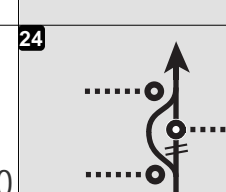
LPE	1 - AL VER VERAS	Dist.Sector	43,07	Etapa: 1	Pag
CH	2 - AUTODROMO		km	Sección: 1	15
Prueba Especial	1 AL VER VERAS - SOL DE MAYO	Dist. P.E.	26,65	Promedio	51,56
		km		km/h	Tiempo Otorgado
					0:50

distancia		direccion	informacion	distancia regresiva
total	parcial			
2.82	0.49	7 		40.25
3.80	0.98	8 	! CHICANA ① VEEDOR	39.27
4.50	0.70	9 		38.57
5.10	0.60	10 	! CHICANA ② VEEDOR	37.97
5.80	0.70	11 	! CHICANA ③ VEEDOR	37.27
6.55	0.75	12 		36.52



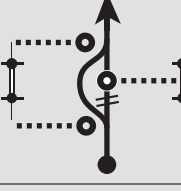
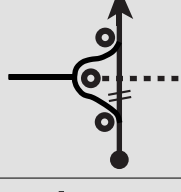
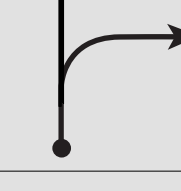
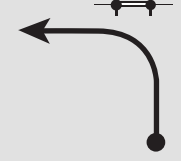
LPE 1 - AL VER VERAS		Dist.Sector	Etapa: 1	Pag
CH 2 - AUTODROMO		43,07 km	Sección: 1	16
Prueba Especial		Dist. P.E.	Promedio	Tiempo Otorgado
1	AL VER VERAS - SOL DE MAYO	26,65 km	51,56 km/h	0:50

distancia		direccion	informacion	distancia regresiva
total	parcial			
6.80	0.25		 Lomo	36.27
7.05	0.25			36.02
7.75	0.70		! CHICANA (4) VEEDOR	35.32
8.50	0.75		Cargador	34.57
8.75	0.25			34.32
9.30	0.55			33.77

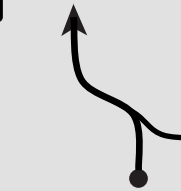
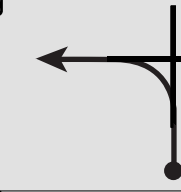
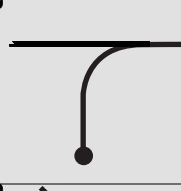
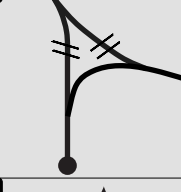
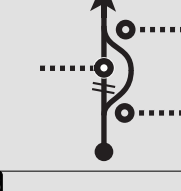
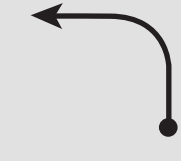
LPE 1 - AL VER VERAS		Dist.Sector	Etapa: 1	Pag
CH 2 - AUTODROMO		43,07 km	Sección: 1	17
Prueba Especial		Dist. P.E.	Promedio	Tiempo Otorgado
1	AL VER VERAS - SOL DE MAYO	26,65 km	51,56 km/h	0:50

distancia		direccion	informacion	distancia regresiva
total	parcial			
9.70	0.40			33.37
10.50	0.80		! CHICANA (5) VEEDOR	32.57
10.80	0.30		!!! PELIGRO	32.27
11.60	0.80		! CHICANA (6) VEEDOR	31.47
12.40	0.80			30.67
13.40	1.00		! CHICANA (7) VEEDOR	29.67

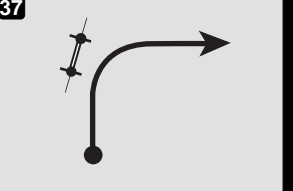
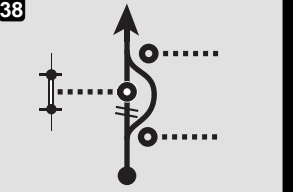
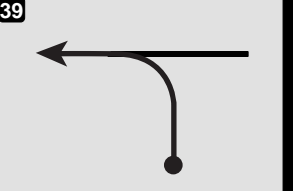
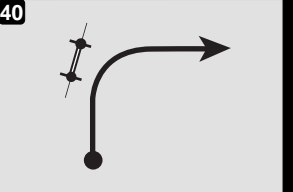
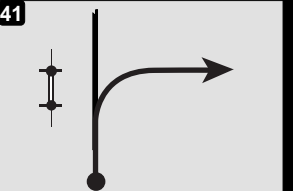
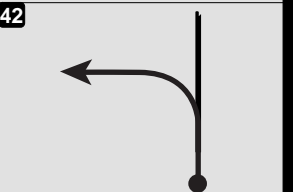
LPE 1 - AL VER VERAS		Dist.Sector	Etapa: 1	Pag
CH 2 - AUTODROMO		43,07 km	Sección: 1	18
Prueba Especial	Dist. P.E.	Promedio	Tiempo Otorgado	
1 AL VER VERAS - SOL DE MAYO	26,65 km	51,56 km/h	0:50	

distancia		direccion	informacion	distancia regresiva
total	parcial			
14.40	1.00	25 	! CHICANA ⑧ VEEDOR	28.67
15.25	0.85	26 	! CHICANA ⑨ VEEDOR	27.82
16.05	0.80	27 	! CHICANA ⑩ VEEDOR	27.02
16.95	0.90	28 	! CHICANA ⑪ VEEDOR	26.12
17.35	0.40	29 		25.72
17.70	0.35	30 		25.37

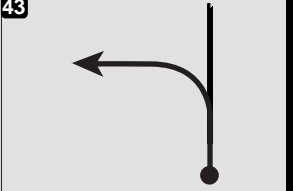
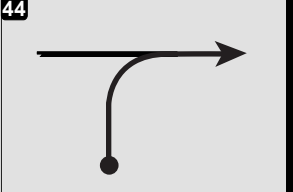
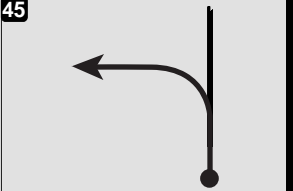
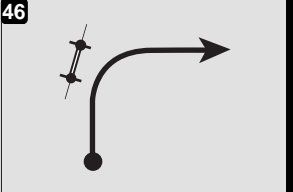
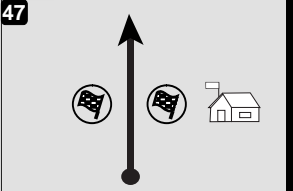



LPE 1 - AL VER VERAS		Dist.Sector	Etapa: 1	Pag
CH 2 - AUTODROMO		43,07 km	Sección: 1	19
Prueba Especial	Dist. P.E.	Promedio	Tiempo Otorgado	
1 AL VER VERAS - SOL DE MAYO	26,65 km	51,56 km/h	0:50	

distancia		direccion	informacion	distancia regresiva
total	parcial			
17.90	0.20	31 		25.17
18.70	0.80	32 		24.37
19.30	0.60	33 		23.77
20.05	0.75	34 		23.02
20.85	0.80	35 	! CHICANA ⑫ VEEDOR	22.22
21.30	0.45	36 		21.77

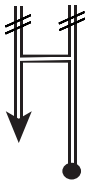
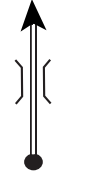


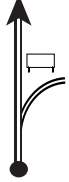
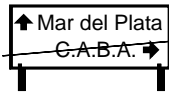
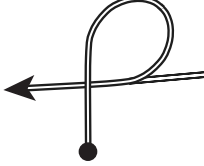
LPE	1 - AL VER VERAS	Dist.Sector	43,07 km	Etapa: 1	Pag
CH	2 - AUTODROMO			Sección: 1	20
Prueba Especial		Dist. P.E.	26,65 km	Promedio	51,56 km/h
1	AL VER VERAS - SOL DE MAYO			Tiempo Otorgado	0:50

distancia		direccion	informacion	distancia regresiva
total	parcial			
21.70	0.40			21.37
22.25	0.55		! CHICANA (13) VEEDOR	20.82
22.75	0.50			20.32
23.28	0.53			19.79
24.40	1.12			18.67
24.80	0.40			18.27

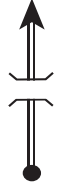


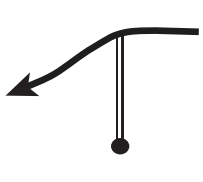


LPE	1 - AL VER VERAS	Dist.Sector	43,07 km	Etapa: 1	Pag
CH	2 - AUTODROMO			Sección: 1	21
Prueba Especial		Dist. P.E.	26,65 km	Promedio	51,56 km/h
1	AL VER VERAS - SOL DE MAYO			Tiempo Otorgado	0:50

distancia		direccion	informacion	distancia regresiva
total	parcial			
25.25	0.45			17.82
25.68	0.43			17.39
25.88	0.20			17.19
26.28	0.40			16.79
26.65	0.37		FPE 1 SOL DE MAYO Escuela N° 11  S 36°18.838 O 57°36.414	16.42
27.05	0.40		Sube a Ruta 63 	16.02

LPE	1 - AL VER VERAS	Dist.Sector	Etapa: 1	Pag
CH	2 - AUTODROMO	43,07 km	Sección: 1	22
Prueba Especial		Dist. P.E.	Promedio	Tiempo Otorgado
1	AL VER VERAS - SOL DE MAYO	26,65 km	51,56 km/h	0:50

distancia		direccion	informacion	distancia regresiva
total	parcial			
28.00	0.95		Retorno	15.07
29.67	1.67			13.40
32.95	3.28			10.12
36.85	3.90			6.22
37.90	1.05			5.17
38.15	0.25		toma Autovia 2	4.92

LPE	1 - AL VER VERAS	Dist.Sector	Etapa: 1	Pag
CH	2 - AUTODROMO	43,07 km	Sección: 1	23
Prueba Especial		Dist. P.E.	Promedio	Tiempo Otorgado
1	AL VER VERAS - SOL DE MAYO	26,65 km	51,56 km/h	0:50

distancia		direccion	informacion	distancia regresiva
total	parcial			
41.77	3.62			1.30
41.96	0.19		por Colectora	1.11
42.16	0.20			0.91
42.25	0.09		por camino lateral paredon Autodromo	0.82
42.30	0.05		Ing.Parque Asistencia	0.77
42.40	0.10		Sal.Parque Asistencia	0.67

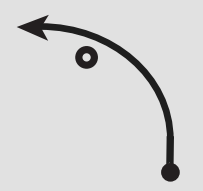
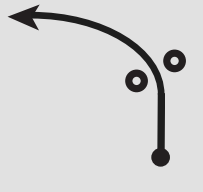
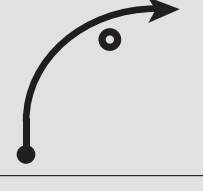

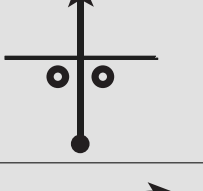

LPE	1 - AL VER VERAS	Dist.Sector	Etapa: 1	Pag
CH	2 - AUTODROMO	43,07 km	Sección: 1	24
Prueba Especial		Dist. P.E.	Promedio	Tiempo Otorgado
		km	51,56 km/h	0:50

distancia		direccion	informacion	distancia regresiva
total	parcial			
42.48	0.08		por camino lateral paredon Autodromo	0.59
42.95	0.47		ingresa a Autodromo	0.12
43.07	0.12		 CH 2 - Autodromo S 36°19.791 O 57°41.759	0.00

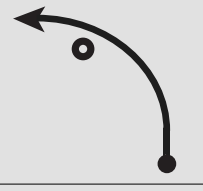
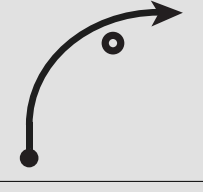
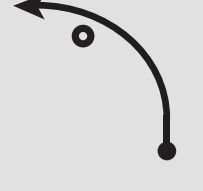



LPE	2 - AUTODROMO	Dist.Sector	Etapa: 1	Pag
CH	2A - PQUE. ASISTENCIA INGRESO	8,35 km	Sección: 1	25
Prueba Especial		Dist. P.E.	Promedio	Tiempo Otorgado
2 AUTODROMO		8,00 km	33,40 km/h	0:15

distancia		direccion	informacion	distancia regresiva
total	parcial			
0.00	0.00		 LPE 2 - Autodromo S 36°19.803 O 57°41.795	8.35
0.15	0.15			8.20
0.30	0.15		por detras de gomas camino demarcado	8.05
0.50	0.20		entre gomas camino demarcado	7.85
0.72	0.22		entre gomas y cruza tranquera camino demarcado	7.63
0.90	0.18		entre gomas camino demarcado	7.45

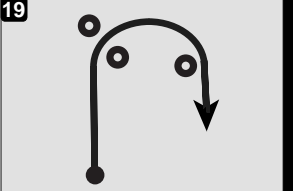


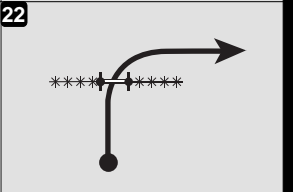

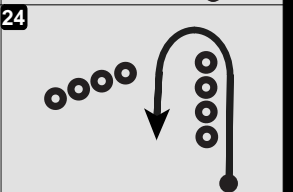
LPE	2 - AUTODROMO	Dist.Sector	Etapa: 1	Pag
CH	2A - POUE. ASISTENCIA INGRESO	8,35 km	Sección: 1	26
Prueba Especial	2 AUTODROMO	Dist. P.E. 8,00 km	Promedio 33,40 km/h	Tiempo Otorgado 0:15

distancia		direccion	informacion	distancia regresiva
total	parcial			
1.10	0.20	7 	por detras de gomas camino demarcado sube pista motocross	7.25
1.25	0.15	8 	entre gomas camino demarcado deja pista motocross	7.10
1.40	0.15	9 	por detras de gomas camino demarcado	6.95
1.60	0.20	10 	por detras de gomas camino demarcado	6.75
1.70	0.10	11 	entre gomas camino demarcado cruza pista motocross	6.65
1.85	0.15	12 	por detras de gomas camino demarcado	6.50



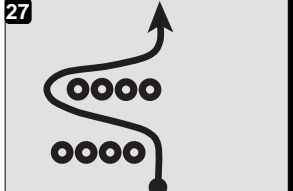
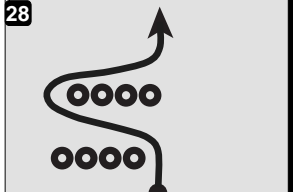

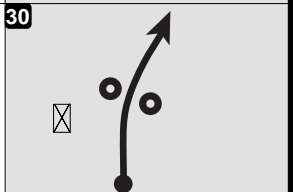
LPE	2 - AUTODROMO	Dist.Sector	Etapa: 1	Pag
CH	2A - POUE. ASISTENCIA INGRESO	8,35 km	Sección: 1	27
Prueba Especial	2 AUTODROMO	Dist. P.E. 8,00 km	Promedio 33,40 km/h	Tiempo Otorgado 0:15

distancia		direccion	informacion	distancia regresiva
total	parcial			
1.95	0.10	13 	por detras de gomas camino demarcado	6.40
2.15	0.20	14 	por detras de gomas camino demarcado	6.20
2.45	0.30	15 	por detras de gomas camino demarcado	5.90
2.60	0.15	16 	por detras de gomas camino demarcado	5.75
2.70	0.10	17 	entre gomas camino demarcado	5.65
2.95	0.25	18 	por detras de gomas camino demarcado	5.40

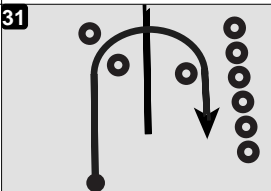
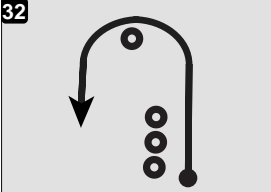
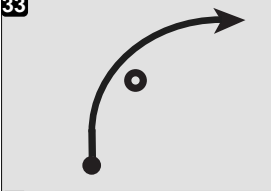
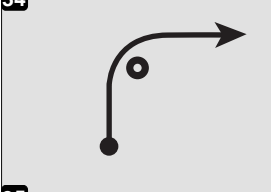


LPE 2 - AUTODROMO		Dist.Sector	Etapa: 1	Pag
CH 2A - PQUE. ASISTENCIA INGRESO		8,35 km	Sección: 1	28
Prueba Especial	Dist. P.E.	Promedio	Tiempo Otorgado	
2 AUTODROMO	8,00 km	33,40 km/h	0:15	

distancia		direccion	informacion	distancia regresiva
total	parcial			
3.15	0.20		entre gomas camino demarcado y sube pista motocross	5.20
3.58	0.43		CHICANA entre gomas y retoma pista motocross	4.77
4.00	0.42		CHICANA entre gomas y retoma pista motocross	4.35
4.38	0.38		crucza tranquera y sigue camino demarcado	3.97
4.48	0.10		por detras de gomas camino demarcado	3.87
4.68	0.20		ingresa zona pista principal entre contencion de gomas	3.67

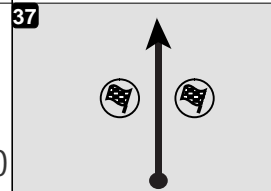

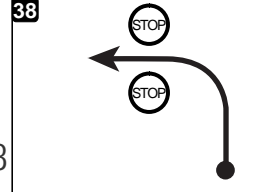

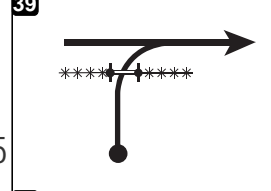
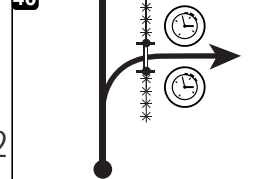

LPE 2 - AUTODROMO		Dist.Sector	Etapa: 1	Pag
CH 2A - PQUE. ASISTENCIA INGRESO		8,35 km	Sección: 1	29
Prueba Especial	Dist. P.E.	Promedio	Tiempo Otorgado	
2 AUTODROMO	8,00 km	33,40 km/h	0:15	

distancia		direccion	informacion	distancia regresiva
total	parcial			
4.72	0.04		sube a pista autodromo entre gomas y sigue asfalto	3.63
5.10	0.38		por detras de gomas deja pista autodromo	3.25
5.28	0.18		Slalon, cruza pista autodromo	3.07
5.38	0.10		Slalon, cruza pista autodromo	2.97
5.53	0.15		deja pista autodromo por tierra detras de gomas camino demarcado	2.82
5.90	0.37		continua por tierra entre gomas camino demarcado	2.45

LPE	2 - AUTODROMO	Dist.Sector	8,35 km	Etapa:	1	Pag	30
CH	2A - PQUE. ASISTENCIA INGRESO	Sección:	1				
Prueba Especial	2 AUTODROMO	Dist. P.E.	8,00 km	Promedio	33,40 km/h	Tiempo Otorgado	0:15

distancia		direccion	informacion	distancia regresiva
total	parcial			
6.14	0.24		entre gomas cruza pista y continua al costado de contencion de gomas	2.21
6.58	0.44		al final contencion rodea gomas y continua camino demarcado NO subir a pista	1.77
6.85	0.27		detras de gomas camino demarcado	1.50
7.05	0.20		detras de gomas camino demarcado	1.30
7.15	0.10		sube a pista autodromo entre gomas	1.20
7.70	0.55		deja pista entre gomas sigue detras de gomas camino demarcado	0.65

LPE	2 - AUTODROMO	Dist.Sector	8,35 km	Etapa:	1	Pag	31
CH	2A - PQUE. ASISTENCIA INGRESO	Sección:	1				
Prueba Especial	2 AUTODROMO	Dist. P.E.	8,00 km	Promedio	33,40 km/h	Tiempo Otorgado	0:15

distancia		direccion	informacion	distancia regresiva
total	parcial			
8.00	0.30			0.35
8.18	0.18			0.17
8.23	0.05		Sale predio Autodromo	0.12
8.35	0.12			0.00

OK

**MOSTRAR A LA PRÓXIMA TRIPULACIÓN EN CASO DE
NO NECESITAR ASISTENCIA MEDICA**

SOOS

**MOSTRAR A LA PRÓXIMA TRIPULACIÓN EN CASO DE
NECESITAR ASISTENCIA MEDICA**