

EL RALLY DE LA ACTC RALLYSPRINT LATAM



RSL
RALLYSPRINTLATAM

FECHA 2 11, 12 Y 13 OCT

ACTC

RALLY DE ARRECIFES

CUNA DE CAMPEONES



LIBRO DE RUTA



www.rsrallysprint.com

2024



RSL
RALLYSPRINTLATAM



ACTC

RALLY DE ARRECIFES 2024

11 al 13 de OCTUBRE de 2024

2ra Fecha Campeonato Rally Sprint Latam

6ta Fecha Campeonato Rally Mar y Sierras

REGLAMENTO PARTICULAR



DEFINICION

Este Rally será organizado por el ARRECIFES AUTOMOVIL CLUB.

La denominación de la prueba es: RALLY DE ARRECIFES 2024, y está programado para los días 11 al 13 de Octubre de 2024.

Esta prueba será disputada en conformidad al Reglamento Deportivo del Campeonato Argentino de Rally ACTC y sus anexos, al Reglamento Zonal de la Federación Mar y Sierras y sus anexos, al presente Reglamento Particular de la Prueba (R.P.P.) y sus anexos, al Código de Tránsito de la República Argentina, a las Leyes y Normas de Tránsito provinciales y municipales por donde atravesare el itinerario del Rally y a las indicaciones de las personas encargadas de la seguridad.

Las modificaciones, correcciones y/o cambios a este Reglamento Particular serán anunciadas mediante boletines fechados y numerados (emitidos por el Organizador o por los Comisarios).

Elegibilidad

Esta Competencia es válida por la 2da. Fecha del Campeonato de Rally Sprint Latam, y la 6ta. Fecha del Campeonato de Rally Mar y Sierras.

Fiscalización

Esta Competencia será fiscalizada por la Comisión Asesora y Fiscalizadora (C.A.F.), de la Asociación de Corredores de Turismo Carretera (A.C.T.C.), y por la Federación Mar y Sierras (Según corresponda), quienes designarán a las autoridades correspondientes



Superficie de la Ruta

Las Pruebas Especiales del Rally serán disputadas sobre tierra y ripio

Distancias totales del Rally

Rally Sprint Latam

Distancia de PE: 109,20 kms.

Distancia Total: 202,44 kms.

Rally Mar y Sierras

Distancia de PE: 125,00 kms.

Distancia Total: 224,79 kms.

Graduación de la Competencia

Rally Sprint Latam: Graduación 1

Rally Mar y Sierras: Graduación 1

ORGANIZACION

Títulos para los cuales el Rally es válido

Campeonato Argentino de Rally Sprint Latam para Pilotos por Clases

Campeonato Argentino de Rally Sprint Latam para Copilotos por Clases

Campeonato Rally Mar y Sierras para Pilotos por Clases

Campeonato Rally Mar y Sierras para Copilotos por Clases

Nombre del Organizador

ARRECIFES AUTOMOVIL CLUB



Comisarios Deportivos

Sr. Alejandro Flores (Sprint Latam)

Sr. Claudio Tofay (Sprint Latam)

Sr. Daniel Jordan (Mar y Sierras)

Delegados Técnicos

Sr. (a designar por Sprint Latam)

Sr. Fabian Alvarez (Mar y Sierras)

Delegados Administrativos

Sr. Hugo Falivene (Sprint Latam)

Sr. Santiago Flores (Mar y Sierras)

Oficiales del Rally:

Director de la Prueba:	Sr. Sergio Rivero
Director Adjunto:	a designar
Responsable de Resultados:	A.CRO.DEP.
Responsables de Seguridad:	Sr. Elio Murgia
Responsable de la Sanidad:	Dr. Diego Sassi
Responsable de Prensa:	Sr. Augusto Lobo
Relac. con los Concurrentes:	Sr. Luis Sponner
Parque de Servicios:	Sr. Osvaldo Battelli
Auto 000:	Sr. Juan Dechiara
Auto 00:	Sr. Abraham Gilitchensky
Auto 0:	Sr. Elio Murgia

Ubicación del Parque de Asistencias y Cuarteles Generales

Autódromo de Arrecifes

PROGRAMA

Miércoles 9 de Octubre

20:00 hs.

Cierre de Inscripciones

Jueves 10 de Octubre

19:00 a 21:00 hs.

Verificación Administrativa

Parque de Asistencias

20:00 hs.

Publicación Listado de Inscriptos

Viernes 11 de Octubre

07:00 a 18:00 hs.

Reconocimiento de Caminos

PE BALNEARIO – RUTA 51, solo de 7:00 a 12 hs.

PE RUTA 51 – BALNEARIO, solo a partir de las 12:15 hs.

09:00 a 13:00 hs.

Verificación Administrativa

Parque de Asistencias

09:00 a 16:00 hs.

Verificación Técnica

Los 4 Ases, Ruta 191 y Stegmann

13:30 a 16:00 hs.

Shakedown

17:30 a 18:30 hs.

Parque Previo de Largada Promocional

18:00 hs.

Publicación Orden de Largada Etapa 1

18:30 hs.

Reunión de Pilotos

Frente a la Rampa de Largada

19:00 hs.

Firma de Autógrafos

Rampa de Largada

20:00 hs.

Largada Promocional



Sábado 12 de Octubre

- 10:30 hs. Inicio Etapa 1 (1er auto CH0)
- 16:34 hs. Final Etapa 1 (1er auto CH4C)
- 20:00 hs. Publicación Orden de Largada Etapa 2

Domingo 13 de Octubre

- 09:00 hs. Inicio Etapa 2 (1er. Auto CH4D)
- 14:40 hs. Final Etapa 2 (1er. Auto CH9A)
- 15:30 hs. Ceremonia de Premiación Parque de Asistencias
- 15:30 hs. Verificación Técnica Final Los 4 Ases, Ruta 191 y Stegmann
- 16:30 hs. Publicación Clasificación Final



ITINERARIO RALLY SPRINT LATAM – ETAPA 1

RALLY DE ARRECIFES 2024				Cronograma Día 1 - Secciones 1 y 2			
CH/PE	Lugar	Dist. PE	Dist. Enlaces	Dist. Totales	Tiempo Otor.	1º Auto	
Sábado 12 de Octubre de 2024							
INICIO - Sección 1							
CH0	Pque.Asistencia Sal.					12:37	
RZ1	Reabastecimiento 1		(1,69)				
	Km hasta siguiente RZ	(22,40)	(13,15)	(35,55)			
CH1			5,07	5,07	00:20	12:57	
PE1	Balneario - Ruta 51 (I) - Televisado	6,50				13:00	
CH2			1,66	8,16	00:12	13:12	
PE2	Vialidad - Contador (I)	15,90				13:15	
CH2A	Pque. Asistencia Ing. (Flexi)		6,42	22,32	00:25	13:40	
	Flexi Service				Max:	00:15	
CH2B	Pque. Asistencia Ing.					13:40	
	ASISTENCIA 1				00:30		
CH2C	Pque. Asistencia Sal. / Reagrupamiento Ing.					14:10	
	REAGRUPAMIENTO 1				Max:	00:36	
	Subtotal Sección 1	22,40	13,15	35,55			
INICIO - Sección 2							
CH2D	Reagrupamiento Sal.					14:46	
RZ2	Reabastecimiento 2		(1,69)				
	Km hasta siguiente RZ	(22,40)	(13,15)	(35,55)			
CH3			5,07	5,07	00:20	15:06	
PE3	Balneario - Ruta 51 (II)	6,50				15:09	
CH4			1,66	8,16	00:12	15:21	
PE4	Vialidad Contador (II)	15,90				15:24	
CH4A	Pque. Asistencia Ing. (Flexi)		6,42	22,32	00:25	15:49	
	Flexi Service				Max:	00:45	
CH4B	Pque. Asistencia Ing.					15:49	
	ASISTENCIA 2				00:45		
CH4C	Pque. Asistencia Sal. / Pque. Cerrado Ing.					16:34	
	CH4C No penaliza adelante						
	Subtotal Sección 2	22,40	13,15	35,55			
	Total Etapa 1	44,80	26,30	71,10			



ITINERARIO RALLY SPRINT LATAM – ETAPA 2

RALLY DE ARRECIFES 2024		Cronograma Día 2 - Secciones 3, 4 y 5				
CH/PE	Lugar	Dist. PE	Dist. Enlaces	Dist. Totales	Tiempo Otor.	1º Auto
INICIO - Sección 3						
Domingo 13 de Octubre 2024						
CH4D	Pque. Cerrado Sal. / Pque. Asistencia Ing.					09:00
ASISTENCIA 3					00:25	
CH4E	Pque. Asistencia Sal.					09:25
RZ3	Reabastecimiento 3		(1,69)			
Km hasta siguiente RZ		(28,90)	(30,17)	(59,07)		
CH5			24,35	24,35	00:30	09:55
PE5	Santa Isabel - Las Cañas (I)	22,30				09:58
CH6			4,52	26,82	00:30	10:28
PE6	Ruta 51 - Balneario (I)	6,60				10:31
CH6A	Pque. Asistencia Ing. (Flexi)		1,30	7,90	00:10	10:41
Flexi Service				Max:	00:15	
CH6B	Pque. Asistencia Ing.					10:41
ASISTENCIA 4					00:30	
CH6C	Pque. Asistencia Sal. / Reagrupamiento Ing.					11:11
REAGRUPAMIENTO 2				Max:	00:30	
Subtotal Sección 3		28,90	30,17	59,07		
INICIO - Sección 4						
CH6D	Reagrupamiento Sal.					11:41
RZ4	Reabastecimiento 4		(1,69)			
Km hasta siguiente RZ		(35,50)	(35,08)	(70,58)		
CH7			24,35	24,35	00:30	12:11
PE7	Santa Isabel - Las Cañas (II)	22,30				12:14
CH8			4,52	26,82	00:30	12:44
PE8	Ruta 51 - Balneario (II)	6,60				12:47
CH8A	Pque. Asistencia Ing. (Flexi)		1,30	7,90	00:10	12:57
Flexi Service				Max:	00:15	
CH8B	Pque. Asistencia Ing.					12:57
ASISTENCIA 5					00:30	
CH8C	Pque. Asistencia Sal. / Reagrupamiento Ing.					13:27
REAGRUPAMIENTO 3				Max:	00:45	
Subtotal Sección 4		28,90	30,17	59,07		
INICIO - Sección 5						
CH8D	Reagrupamiento Sal.					14:12
CH9			5,30	5,30	00:15	14:27
PE9	Ruta 51 - Balneario (III)	6,60				14:30
Power Stage - Televisado						
CH9A	Pque. Cerrado Ing.		1,30	7,90	00:10	14:40
CH9A No penaliza adelante						
Subtotal Sección 6		6,60	6,60	13,20		
Total Etapa 2		64,40	66,94	131,34		
TOTAL DEL RALLY		109,20	93,24	202,44		

VIII



ITINERARIO RALLY MAR Y SIERRAS – ETAPA 1

RALLY DE ARRECIFES 2024		Cronograma Día 1 - Secciones 1, 2 y 3				
CH/PE	Lugar	Dist. PE	Dist. Enlaces	Dist. Totales	Tiempo Otor.	1º Auto
INICIO - Sección 1						
Sabado 12 de Octubre de 2024						
CH0	Pque. Asistencia Sal.					10:30
RZ1	Reabastecimiento 1		(1,69)			
Km hasta siguiente RZ		(22,40)	(13,15)	(35,55)		
CH1			5,07	5,07	00:20	10:50
PE1	Balneario - Ruta 51 (I)	6,50				10:53
CH2			1,66	8,16	00:12	11:05
PE2	Vialidad - Contador (I)	15,90				11:08
CH2A	Pque. Asistencia Ing. (Flexi)		6,42	22,32	00:25	11:33
Flexi Service				Max:	00:15	
CH2B	Pque. Asistencia Ing.					11:33
ASISTENCIA 1					00:30	
CH2C	Pque. Asistencia Sal. / Reagrupamiento Ing.					12:03
REAGRUPAMIENTO 1				Max:	00:34	
Subtotal Sección 1		22,40	13,15	35,55		
INICIO - Sección 2						
CH2D	Reagrupamiento Sal.					12:37
RZ2	Reabastecimiento 2		(1,69)			
Km hasta siguiente RZ		(22,40)	(13,15)	(35,55)		
CH3			5,07	5,07	00:20	12:57
PE3	Balneario - Ruta 51 (II)	6,50				13:00
CH4			1,66	8,16	00:12	13:12
PE4	Vialidad - Contador (II)	15,90				13:15
CH4A	Pque. Asistencia Ing. (Flexi)		6,42	22,32	00:25	13:40
Flexi Service				Max:	00:15	
CH4B	Pque. Asistencia Ing.					13:40
ASISTENCIA 2					00:30	
CH4C	Pque. Asistencia Sal. / Reagrupamiento Ing.					14:10
REAGRUPAMIENTO 2				Max:	00:36	
Subtotal Sección 2		22,40	13,15	35,55		
INICIO - Sección 3						
CH4D	Reagrupamiento Sal.					14:46
RZ3	Reabastecimiento 3		(1,69)			
Km hasta siguiente RZ		(22,40)	(13,15)	(35,55)		
CH5			5,07	5,07	00:20	15:06
PE5	Balneario - Ruta 51 (III)	6,50				15:09
CH6			1,66	8,16	00:12	15:21
PE6	Vialidad - Contador (III)	15,90				15:24
CH6A	Pque. Asistencia Ing. (Flexi)		6,42	22,32	00:25	15:49
Flexi Service				Max:	00:45	
CH6B	Pque. Asistencia Ing.					15:49
ASISTENCIA 3					00:45	
CH6C	Pque. Asistencia Sal. / Pque. Cerrado Ing.					16:34
CH6C No penaliza adelante						
Subtotal Sección 3		22,40	13,15	35,55		
Total Etapa 1		67,20	39,45	106,65		

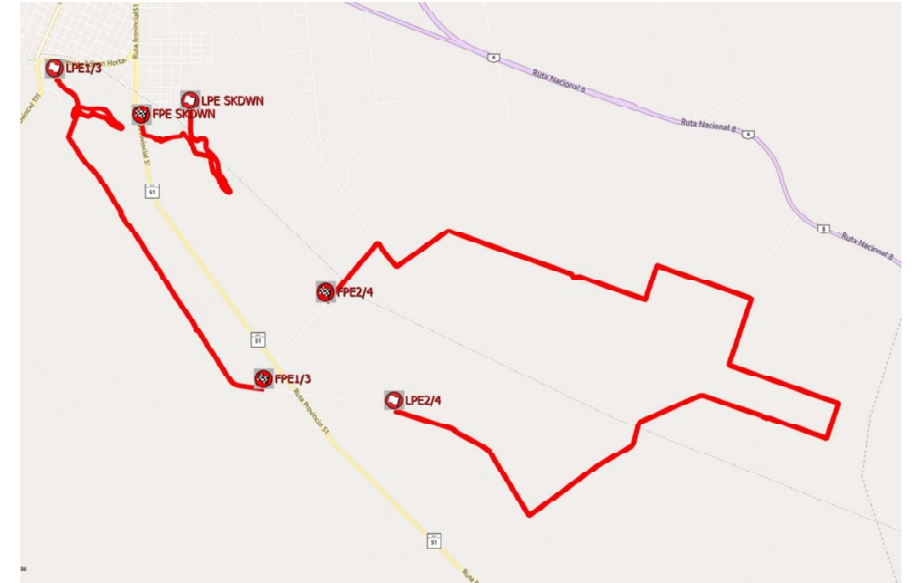
IX



ITINERARIO RALLY MAR Y SIERRAS – ETAPA 2

CH/PE	Lugar	Dist. PE	Dist. Enlaces	Dist. Totales	Tiempo Otor.	1º Auto
INICIO - Sección 4						
Domingo 13 de Octubre 2024						
CH6D	Pque. Cerrado Sal. / Pque. Asistencia Ing.					09:00
	ASISTENCIA 4				00:25	
CH6E	Pque. Asistencia Sal.					09:25
RZ4	Reabastecimiento 4		(1,69)			
	Km hasta siguiente RZ	(28,90)	(30,17)	(59,07)		
CH7			24,35	24,35	00:30	09:55
PE7	Santa Isabel - Las Cañas (I)	22,30				09:58
CH8			4,52	26,82	00:30	10:28
PE8	Ruta 51 - Balneario (I)	6,60				10:31
CH8A	Pque. Asistencia Ing. (Flexi)		1,30	7,90	00:10	10:41
	Flexi Service			Max:	00:15	
CH8B	Pque. Asistencia Ing.					10:41
	ASISTENCIA 5				00:30	
CH8C	Pque. Asistencia Sal. / Reagrupamiento Ing.					11:11
	REAGRUPAMIENTO 3			Max:	00:30	
	Subtotal Sección 4	28,90	30,17	59,07		
INICIO - Sección 5						
CH8D	Reagrupamiento Sal.					11:41
RZ5	Reabastecimiento 5		(1,69)			
	Km hasta siguiente RZ	(28,90)	(30,17)	(59,07)		
CH9			24,35	24,35	00:30	12:11
PE9	Santa Isabel - Las Cañas (II)	22,30				12:14
CH10			4,52	26,82	00:30	12:44
PE10	Ruta 51 - Balneario (II) Power Stage	6,60				12:47
CH10A	Pque. Cerrado Ing.		1,30	7,90	00:10	12:57
	CH10A No penaliza adelanto					
	Subtotal Sección 5	28,90	30,17	59,07		
	Total Etapa 2	57,80	60,34	118,14		
	TOTAL DEL RALLY	125,00	99,79	224,79		

MAPA ETAPA 1





MAPA ETAPA 2



FORMULARIO DE ABANDONO DEFINITIVO

Sr. Director de la Prueba

Por la presente informo el Abandono Definitivo del Rally de Arrecifes 2024, de la siguiente tripulación:

AUTO N°:

TRIPULACION:

FIRMA:

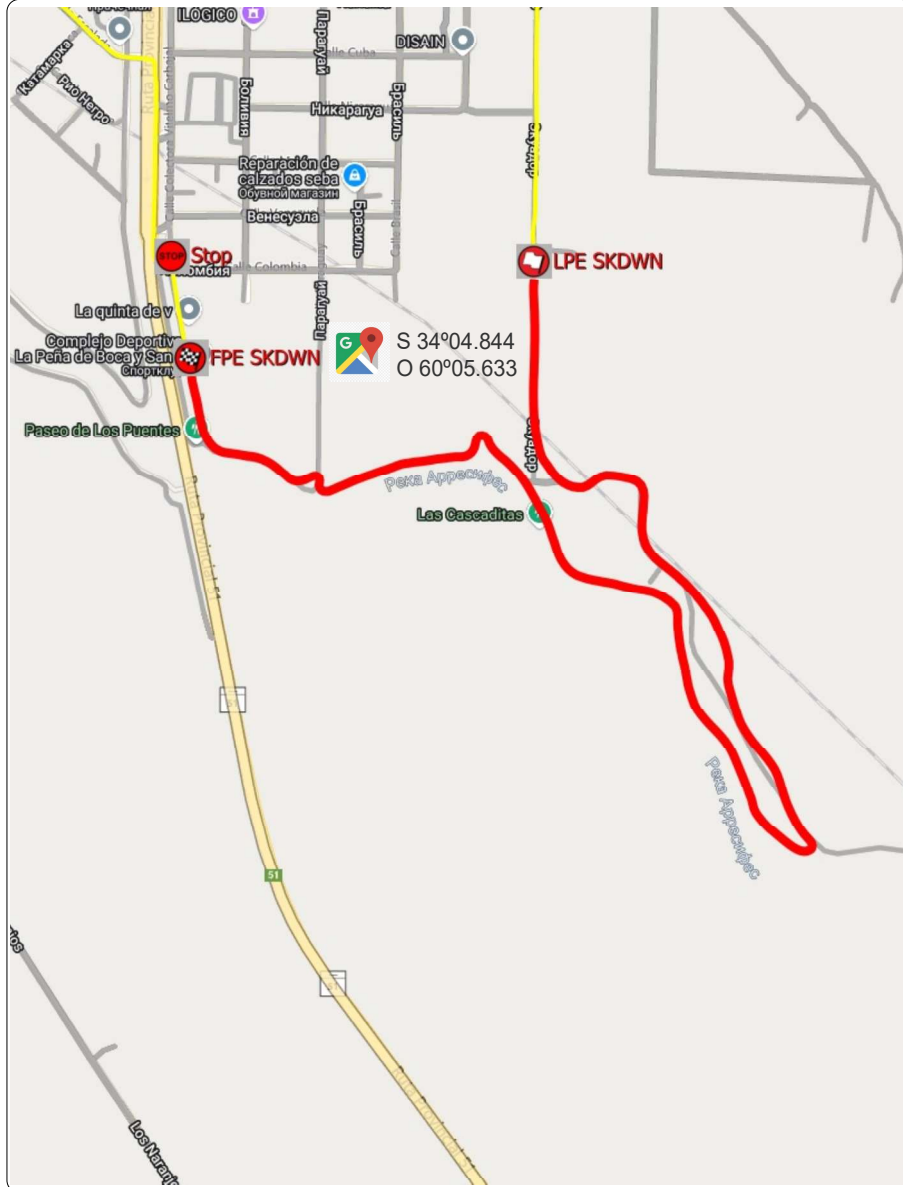
CH	Dist.Sector	Etapa:	Pag
CH SHAKEDOWN	2,03 km	Sección:	1
Prueba Especial	Dist. P.E.	Promedio	Tiempo Otorgado
	km	km/h	

distancia		direccion	informacion	distancia regresiva
total	parcial			
0.00	0.00	1 	CH Pque. Asistencia Salida S 34°04.475 O 60°06.050	2.03
0.05	0.05	2 	Toma Ruta 191 Asfalto	1.98
0.62	0.57	3 	Toma Ruta 51	1.41
0.80	0.18	4 	por Av. San Salvador	1.23
1.35	0.55	5 	Tierra	0.68
1.49	0.14	6 	por Ecuador	0.54

CH	Dist.Sector	Etapa:	Pag
CH SHAKEDOWN	2,03 km	Sección:	2
Prueba Especial	Dist. P.E.	Promedio	Tiempo Otorgado
	km	km/h	

distancia		direccion	informacion	distancia regresiva
total	parcial			
2.03	0.54	7 	CH Shakedown S 34°04.723 O 60°05.238	0.00

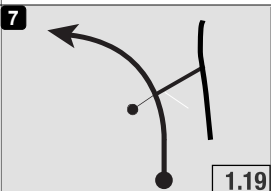
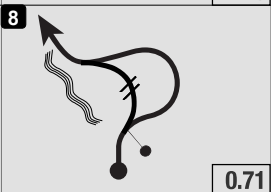
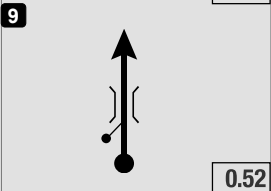
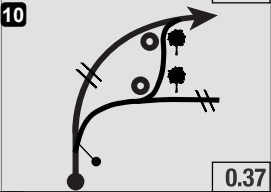
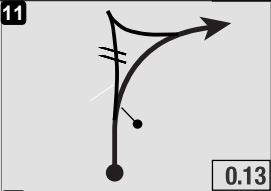
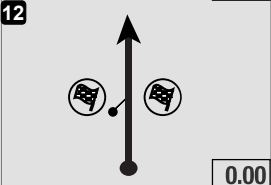


LPE SHAKEDOWN		Dist.Sector	Etapa:	Pag 3
CH PQUE. ASISTENCIA ING.		4,85 km	Sección:	
Prueba Especial	SHAKEDOWN	Dist. P.E.	Promedio	Tiempo Otorgado
		2,97 km	km/h	



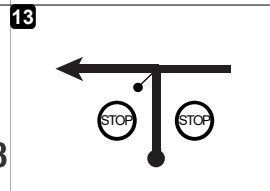

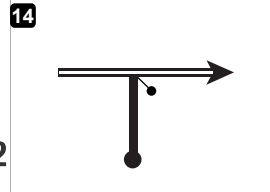

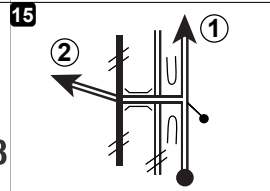
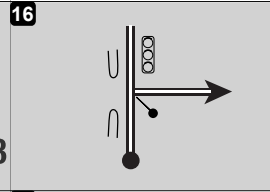
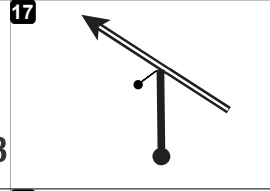
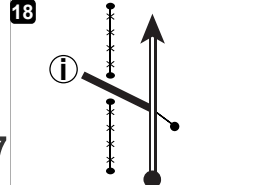
LPE SHAKEDOWN		Dist.Sector	Etapa:	Pag 4
CH PQUE. ASISTENCIA ING.		4,85 km	Sección:	
Prueba Especial	SHAKEDOWN	Dist. P.E.	Promedio	Tiempo Otorgado
		2,97 km	km/h	

distancia		direccion	informacion	distancia regresiva
total	parcial			
0.00	0.00	1 	LPE Skakedown S 34°04.751 O 60°05.237	4.85
0.31	0.31	2 		4.54
0.71	0.40	3 		4.14
1.25	0.54	4 		3.60
1.39	0.14	5 	!!! Rio	3.46
1.68	0.29	6 		3.17

LPE SHAKEDOWN		Dist.Sector	Etapa:	Pag
CH PQUE. ASISTENCIA ING.		4,85	Sección:	5
Prueba Especial	Dist. P.E.	Promedio	Tiempo Otorgado	
	km	km/h		

distancia		direccion	informacion	distancia regresiva
total	parcial			
1.78	0.10			3.07
2.26	0.48		!!! Rio	2.59
2.45	0.19			2.40
2.60	0.15		! CHICANA NATURAL VEEDOR	2.25
2.84	0.24			2.01
2.97	0.13		 Shakedown	1.88
			 S 34°04.844 O 60°05.633	0.00

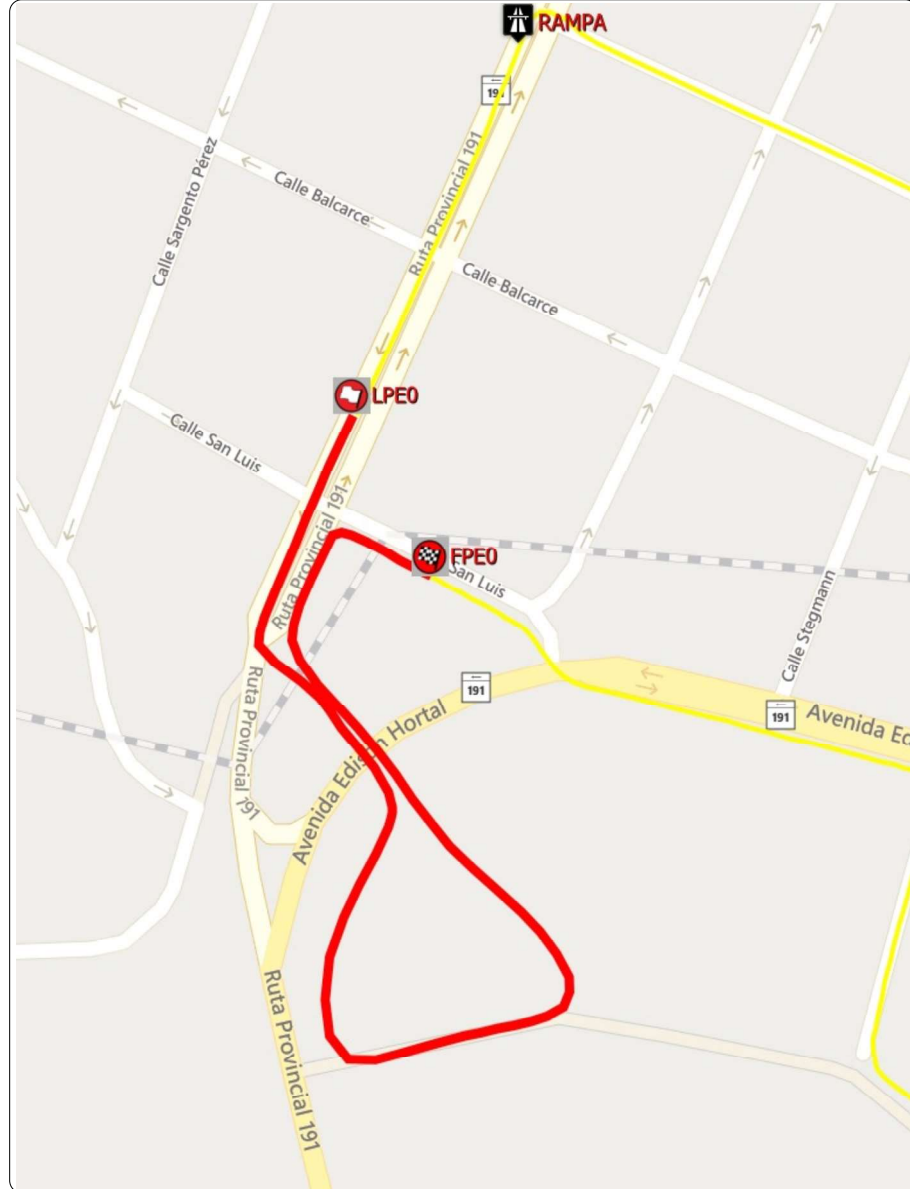
LPE SHAKEDOWN		Dist.Sector	Etapa:	Pag
CH PQUE. ASISTENCIA ING.		4,85	Sección:	6
Prueba Especial	Dist. P.E.	Promedio	Tiempo Otorgado	
	km	km/h		

distancia		direccion	informacion	distancia regresiva
total	parcial			
3.15	0.18			1.70
3.17	0.02		 S 34°04.746 O 60°05.655	1.68
3.55	0.38		① a Shakedown ② a Pque. Asistencia	1.30
3.78	0.23		OPCION ① Continuar en Pag. 1 Fig. 5	1.07
3.88	0.33		OPCION ② por Ruta 191	0.97
4.15	0.27		ⓘ Salida Pque.Asistencia	0.70

LPE SHAKEDOWN		Dist.Sector	Etapa:	Pag
CH PQUE. ASISTENCIA ING.		4,85 km	Sección:	7
Prueba Especial	Dist. P.E.	Promedio	Tiempo Otorgado	
	km	km/h		
distancia		direccion	informacion	distancia regresiva
total	parcial			
4.59	0.44	19	Ingresa Predio Autodromo Arrecifes Automovil Club	0.26
4.72	0.13	20		0.13
4.85	0.13	21	CH Ing.Pque.Asistencia 	0.00

CH PQUE.ASISTENCIA SAL.		Dist.Sector	Etapa:	Pag
CH PQUE.PREVIO RAMPA / REAGRUPAMIENTO EXHIBICION		0,95 km	Sección:	8
Prueba Especial	Dist. P.E.	Promedio	Tiempo Otorgado	
	km	km/h		
distancia		direccion	informacion	distancia regresiva
total	parcial			
0.00	0.00	1	CH Pque. Asistencia Salida 	0.95
0.05	0.05	2	Cruza Ruta 191 por Balcarce Asfalto	0.90
0.20	0.15	3		0.75
0.50	0.30	4	Cruza Frascheri Pque. Previo Rampa	0.45
0.77	0.27	5	Rampa en Av. Merlassino 	0.18
0.95	0.18	6	Reagrupamiento Largada Exhibicion	0.00

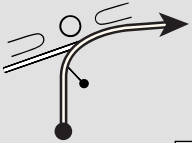
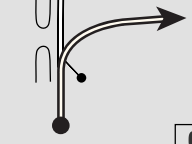



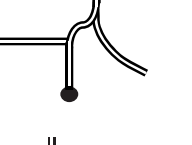
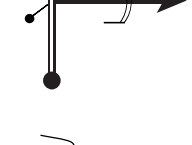


LPE	EXHIBICION	Dist.Sector	Etapa:	Pag
CH	PQUE. ASISTENCIA ING.	1,18	Sección:	9
Prueba Especial	EXHIBICION	Dist. P.E.	Promedio	Tiempo Otorgado
		0,70	km/h	



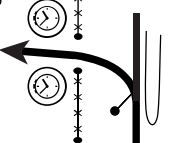


LPE	EXHIBICION	Dist.Sector	Etapa:	Pag
CH	PQUE. ASISTENCIA ING.	1,18	Sección:	10
Prueba Especial	EXHIBICION	Dist. P.E.	Promedio	Tiempo Otorgado
		0,70	km/h	

distancia		direccion	informacion	distancia regresiva
total	parcial			
0.00	0.00	1 	LPE Exhibición S 34°04.339 O 60°06.466	1.18
0.11	0.11	2 	Cruza Tunnel	1.07
0.20	0.09	3 		0.98
0.31	0.11	4 		0.87
0.40	0.09	5 		0.78
0.52	0.12	6 	Cruza Tunnel	0.66

LPE EXHIBICION		Dist.Sector	Etapa:	Pag
CH PQUE. ASISTENCIA ING.		1,18	Sección:	11
Prueba Especial	EXHIBICION	Dist. P.E.	Promedio	Tiempo Otorgado
		0,70	km/h	

distancia		direccion	informacion	distancia regresiva
total	parcial			
0.60	0.08	7 		0.58
			0.10	
0.65	0.05	8 		0.53
			0.05	
0.70	0.05	9 	 Exhibición	0.48
			 S 34°04.375 O 60°06.445	
0.75	0.15	10 	Toma Ruta 191	0.43
0.92	0.17	11 	Ingresa Predio Autodromo  Arrecifes Automovil Club	0.26
1.05	0.13	12 		0.13

LPE EXHIBICION		Dist.Sector	Etapa:	Pag
CH PQUE. ASISTENCIA ING.		1,18	Sección:	12
Prueba Especial	EXHIBICION	Dist. P.E.	Promedio	Tiempo Otorgado
		0,70	km/h	

distancia		direccion	informacion	distancia regresiva
total	parcial			
1.18	0.13	13 	 CH Ing.Pque.Asistencia	0.00
			 S 34°04.524 O 60°06.255	

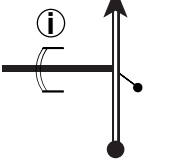
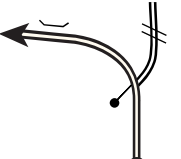
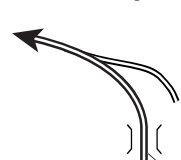
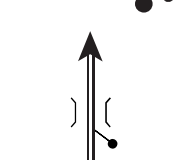

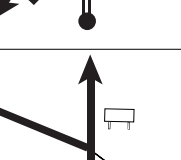
CH 0/2D PQUE.ASISTENCIA SAL. / REAGRUPAMIENTO SAL.		Dist.Sector 5,07 km	Etapa: 1	Pag 13
CH 1/3 BALNEARIO			Sección: 1	
Prueba Especial	Dist. P.E.	Promedio 15,21 km/h	Tiempo Otorgado 0:20	

distancia		direccion	informacion	distancia regresiva
total	parcial			
0.00	0.00	1 	CH Pque. Asistencia Salida S 34°04.475 O 60°06.050	5.07
0.05	0.05	2 	Toma Ruta 191 Asfalto	5.02
0.60	0.55	3 	Toma Ruta 51	4.47
1.38	0.78	4 		3.69
1.68	0.30	5 	cruza bajo puente ferroviario	3.39
1.74	0.06	6 	Reabastecimiento S 34°03.760 O 60°05.659	3.33

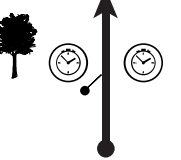

CH 0/2D PQUE.ASISTENCIA SAL. / REAGRUPAMIENTO SAL.		Dist.Sector 5,07 km	Etapa: 1	Pag 14
CH 1/3 BALNEARIO			Sección: 1	
Prueba Especial	Dist. P.E.	Promedio 15,21 km/h	Tiempo Otorgado 0:20	

distancia		direccion	informacion	distancia regresiva
total	parcial			
1.88	0.14	7 	sale Estacion de Servicios	3.19
1.99	0.11	8 	toma Ruta 51	3.08
2.11	0.12	9 	cruza bajo puente ferroviario	2.96
2.40	0.29	10 		2.67
3.10	0.70	11 	toma Ruta 191	1.97
3.72	0.62	12 	Salida Pque.Asistencia	1.35

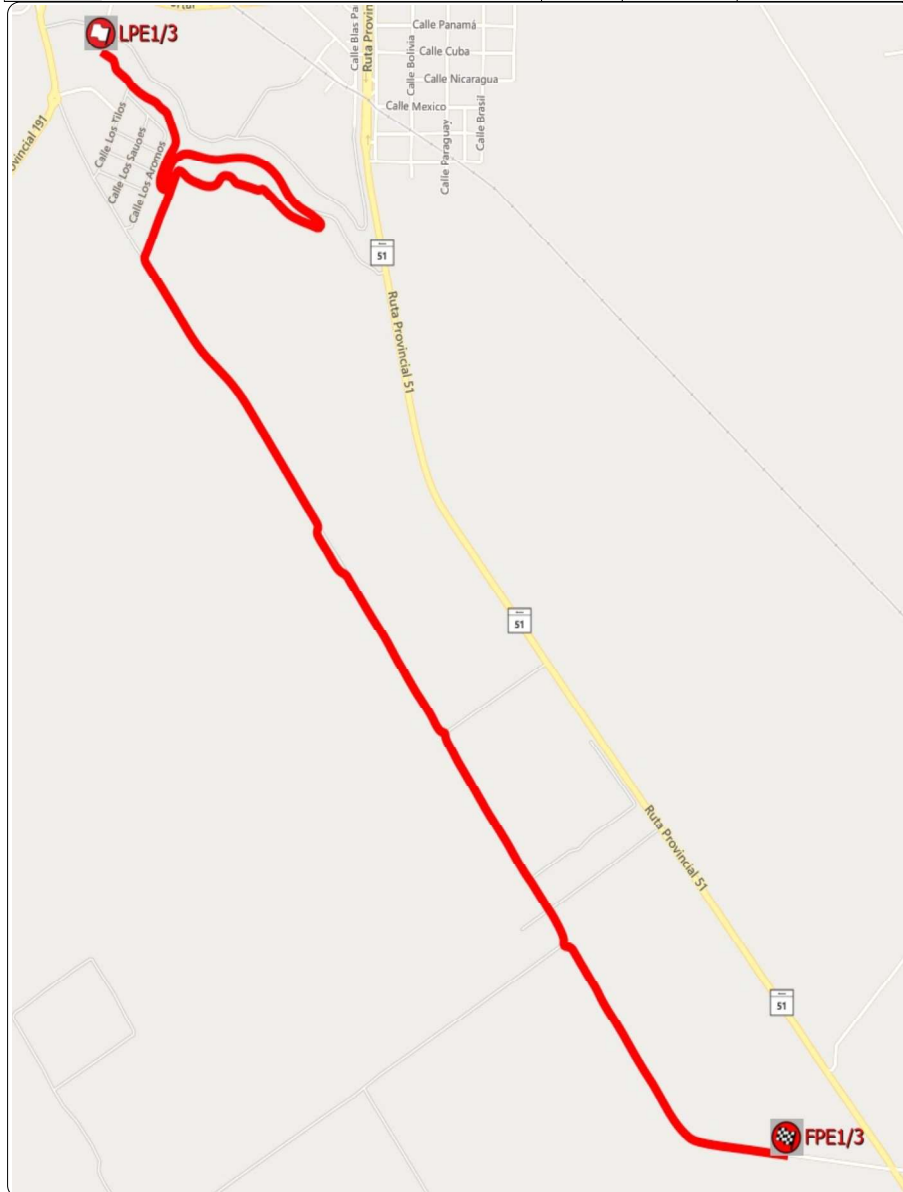
CH 0/2D PQUE.ASISTENCIA SAL. / REAGRUPAMIENTO SAL.		Dist.Sector 5,07 km	Etapa: 1	Pag 15
CH 1/3 BALNEARIO			Sección: 1	
Prueba Especial	Dist. P.E.	Promedio 15,21 km/h	Tiempo Otorgado 0:20	

distancia		direccion	informacion	distancia regresiva
total	parcial			
4.16	0.44	13 	i Arrecifes Automovil Club	0.91
4.32	0.16	14 		0.75
4.41	0.09	15 		0.66
4.59	0.18	16 		0.48
4.80	0.21	17 	Balneario Municipal Quinchos y Recreos	0.27
4.91	0.11	18 	Bienvenido Camping Municipal	0.16

CH 0/2D PQUE.ASISTENCIA SAL. / REAGRUPAMIENTO SAL.		Dist.Sector 5,07 km	Etapa: 1	Pag 16
CH 1/3 BALNEARIO			Sección: 1	
Prueba Especial	Dist. P.E.	Promedio 15,21 km/h	Tiempo Otorgado 0:20	

distancia		direccion	informacion	distancia regresiva
total	parcial			
5.07	0.16	19 	CH 1/3 Balneario en arbol con letra B  S 34°04.548 O 60°06.355	0.00

LPE 1/3 - BALNEARIO		Dist.Sector	Etapa: 1	Pag
CH 2/4 - VIALIDAD		8,16 km	Sección: 1	17
Prueba Especial	1/3 BALNEARIO - RUTA 51	Dist. P.E.	Promedio	Tiempo Otorgado
		6,50 km	40,80 km/h	0:12



LPE 1/3 BALNEARIO		Dist.Sector	Etapa: 1	Pag
CH 2/4 VIALIDAD		8,16 km	Sección: 1	18
Prueba Especial	1/3 BALNEARIO - RUTA 51	Dist. P.E.	Promedio	Tiempo Otorgado
		6,50 km	40,80 km/h	0:12

distancia		direccion	informacion	distancia regresiva
total	parcial			
0.00	0.00	1 	LPE 1/3 - Balneario S 34°04.548 O 60°06.355	8.16
0.06	0.06	2 		8.10
0.15	0.09	3 		8.01
0.31	0.16	4 		7.85
0.45	0.14	5 	!!! Canal	7.71
0.62	0.17	6 	Cruza Vado con agua	7.54

LPE 1/3 - BALNEARIO		Dist.Sector	Etapa: 1	Pag
CH 2/4 - VIALIDAD		8,16 km	Sección: 1	19
Prueba Especial		Dist. P.E.	Promedio	Tiempo Otorgado
1/3 BALNEARIO - RUTA 51		6,50 km	40,80 km/h	0:12

distancia		direccion	informacion	distancia regresiva
total	parcial			
0.76	0.14	7 		7.40
1.35	0.59	8 		6.81
1.68	0.33	9 		6.48
2.04	0.36	10 		6.12
2.38	0.34	11 		5.78
3.54	1.16	12 	! CHICANA 1 VEEDOR	4.62

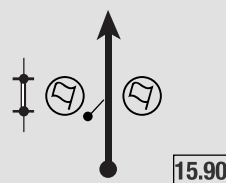

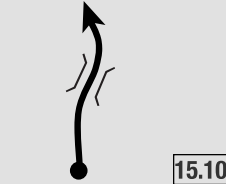
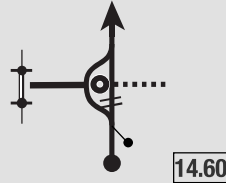
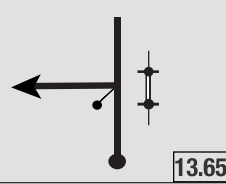
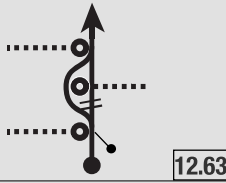
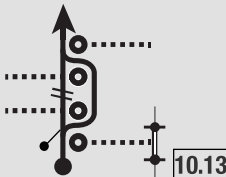
LPE 1/3 - BALNEARIO		Dist.Sector	Etapa: 1	Pag
CH 2/4 - VIALIDAD		8,16 km	Sección: 1	20
Prueba Especial		Dist. P.E.	Promedio	Tiempo Otorgado
1/3 BALNEARIO - RUTA 51		6,50 km	40,80 km/h	0:12

distancia		direccion	informacion	distancia regresiva
total	parcial			
3.94	0.40	13 		4.22
4.42	0.48	14 	! CHICANA 2 VEEDOR	3.74
5.30	0.88	15 	! CHICANA 3 VEEDOR	2.86
6.50	1.20	16 	FPE 1/3 - Ruta 51 en poste pintado Rojo S 34°06.627 O 60°04.638	1.66
6.83	0.33	17 		1.33
6.93	0.10	18 	S 37°45.378 O 58°02.310	1.23

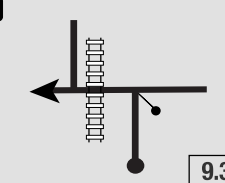
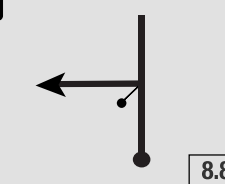
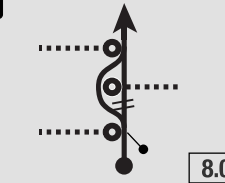
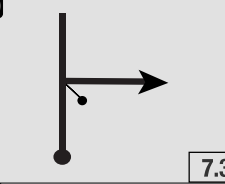
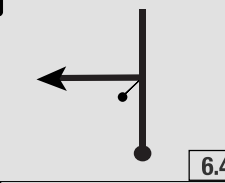
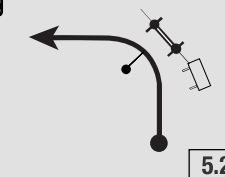
LPE 1/3 - BALNEARIO		Dist.Sector	Etapa: 2	Pag
CH 2/4 - VIALIDAD		8,16 km	Sección: 3	21
Prueba Especial	Dist. P.E.	Promedio	Tiempo Otorgado	
	km	40,80 km/h	0:12	
distancia		direccion		informacion
total	parcial	19		distancia regresiva
8.16	1.23			CH 2/4 Vialidad S 34°06.763 O 60°03.606
				0.00

LPE 2/4 VIALIDAD - CONTADOR		Dist.Sector	Etapa: 1	Pag
CH 2A/4A PQUE. ASISTENCIA ING.		22,32 km	Sección: 1	22
Prueba Especial	Dist. P.E.	Promedio	Tiempo Otorgado	
2/4 VIALIDAD - CONTADOR	km	53,57 km/h	0:25	

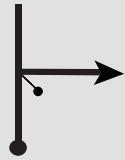


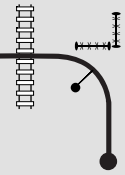




LPE 2/4 VIALIDAD - CONTADOR		Dist.Sector	Etapa: 1	Pag
CH 2A/4A PQUE. ASISTENCIA ING.		22,32 km	Sección: 1	23
Prueba Especial	Dist. P.E.	Promedio	Tiempo Otorgado	
2/4 VIALIDAD - CONTADOR	15,90 km	53,57 km/h	0:25	

distancia		direccion	informacion	distancia regresiva
total	parcial			
0.00	0.00	1 	LPE 2/4 - Vialidad 	22.32
0.80	0.80	2 		21.52
1.30	0.50	3 	!! CHICANA 1 VEEDOR	21.02
2.25	0.95	4 		20.07
3.27	1.02	5 	! CHICANA 2 VEEDOR	19.05
5.77	2.50	6 	! CHICANA 3 VEEDOR	16.55

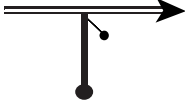

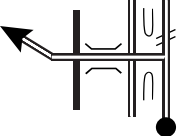
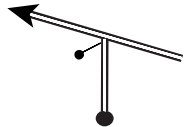
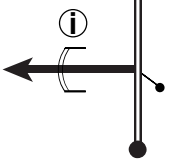

LPE 2/4 VIALIDAD - CONTADOR		Dist.Sector	Etapa: 1	Pag
CH 2A/4A PQUE. ASISTENCIA ING.		22,32 km	Sección: 1	24
Prueba Especial	Dist. P.E.	Promedio	Tiempo Otorgado	
2/4 VIALIDAD - CONTADOR	15,90 km	53,57 km/h	0:25	

distancia		direccion	informacion	distancia regresiva
total	parcial			
6.60	0.83	7 		15.72
7.08	0.48	8 		15.24
7.88	0.80	9 	! CHICANA 4 VEEDOR	14.44
8.54	0.66	10 		13.78
9.43	0.89	11 		12.89
10.68	1.25	12 	La Herencia	11.64

LPE 2/4 VIALIDAD - CONTADOR		Dist.Sector 22,32 km	Etapa: 1	Pag 25
CH 2A/4A PQUE. ASISTENCIA ING.			Sección: 1	
Prueba Especial 2/4 VIALIDAD - CONTADOR	Dist. P.E. 15,90 km	Promedio 53,57 km/h	Tiempo Otorgado 0:25	

distancia		direccion	informacion	distancia regresiva
total	parcial			
11.13	0.45	13 		11.19
12.02	0.89	14 	!!! PUENTE ANGOSTO EN CURVA	10.30
13.10	1.08	15 	! CHICANA VEEDOR	9.22
14.93	1.83	16 		7.39
15.90	0.97	17 	FPE 2/4 - Contador  S 34°06.045 O 60°04.136	6.42
16.79	0.89	18 	STOP  S 34°06.414 O 60°04.514	5.53

LPE 2/4 VIALIDAD - CONTADOR		Dist.Sector 22,32 km	Etapa: 1	Pag 26
CH 2A/4A PQUE. ASISTENCIA ING.			Sección: 1	
Prueba Especial	Dist. P.E.	Promedio 53,57 km/h	Tiempo Otorgado 0:25	

distancia		direccion	informacion	distancia regresiva
total	parcial			
16.92	0.13	7 	toma Ruta 1 Asfalto	5.40
20.25	3.33	8 		2.07
21.04	0.79	9 		1.28
21.37	0.33	10 	toma Ruta 191	0.95
22.07	0.70	11 	Ingresa Predio Autodromo i Arrecifes Automovil Club	0.25
22.20	0.13	12 		0.12

LPE 2/4 VIALIDAD - CONTADOR		Dist.Sector	Etapa: 1	Pag
CH 2A/4A PQUE. ASISTENCIA ING.		22,32 km	Sección: 1	27
Prueba Especial		Dist. P.E.	Promedio	Tiempo Otorgado
2/4 VIALIDAD - CONTADOR		15,90 km	53,57 km/h	0:25
distancia		direccion		informacion
total	parcial			distancia regresiva
22.33	0.12	7 		CH Pque. Asistencia Ingreso S 34°04.524 O 60°06.255 0.00

VOLVER A PAGINA 13 FIGURA 1 PARA LA SECCION 2

CH 4D/6D PQUE.ASISTENCIA SAL. / REAGRUPAMIENTO SAL.		Dist.Sector	Etapa: 2	Pag
CH 5/7 SANTA ISABEL		24,35 km	Sección: 3	28
Prueba Especial		Dist. P.E.	Promedio	Tiempo Otorgado
			48,70 km/h	0:30
distancia		direccion		informacion
total	parcial			distancia regresiva
0.00	0.00	1 		CH Pque. Asistencia Salida S 34°04.475 O 60°06.050 24.35
0.05	0.05	2 		Toma Ruta 191 Asfalto 24.30
0.60	0.55	3 		Toma Ruta 51 23.75
1.38	0.78	4 		22.97
1.68	0.30	5 		crusa bajo puente ferroviario 22.67
1.74	0.06	6 		Reabastecimiento S 34°03.760 O 60°05.659 22.61


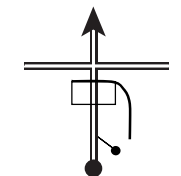
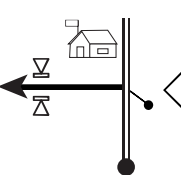

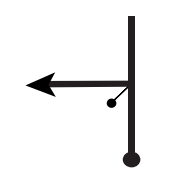
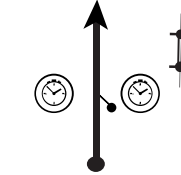

CH	4D/6D PQUE.ASISTENCIA SAL. / REAGRUPAMIENTO SAL.	Dist.Sector	24,35	Etapa: 2	Pag
CH	5/7 SANTA ISABEL	km		Sección: 3	29
Prueba Especial		Dist. P.E.	Promedio	Tiempo Otorgado	
		km	48,70	0:30	
		km/h			

distancia		direccion	informacion	distancia regresiva
total	parcial			
1.88	0.14	7 	sale Estacion de Servicios	22.47
1.99	0.11	8 	toma Ruta 51	22.36
2.11	0.12	9 	crusa bajo puente ferroviario	22.24
2.40	0.29	10 		21.95
3.10	0.70	11 	toma Ruta 191	21.25
3.72	0.62	12 	❶ Salida Pque.Asistencia	20.63

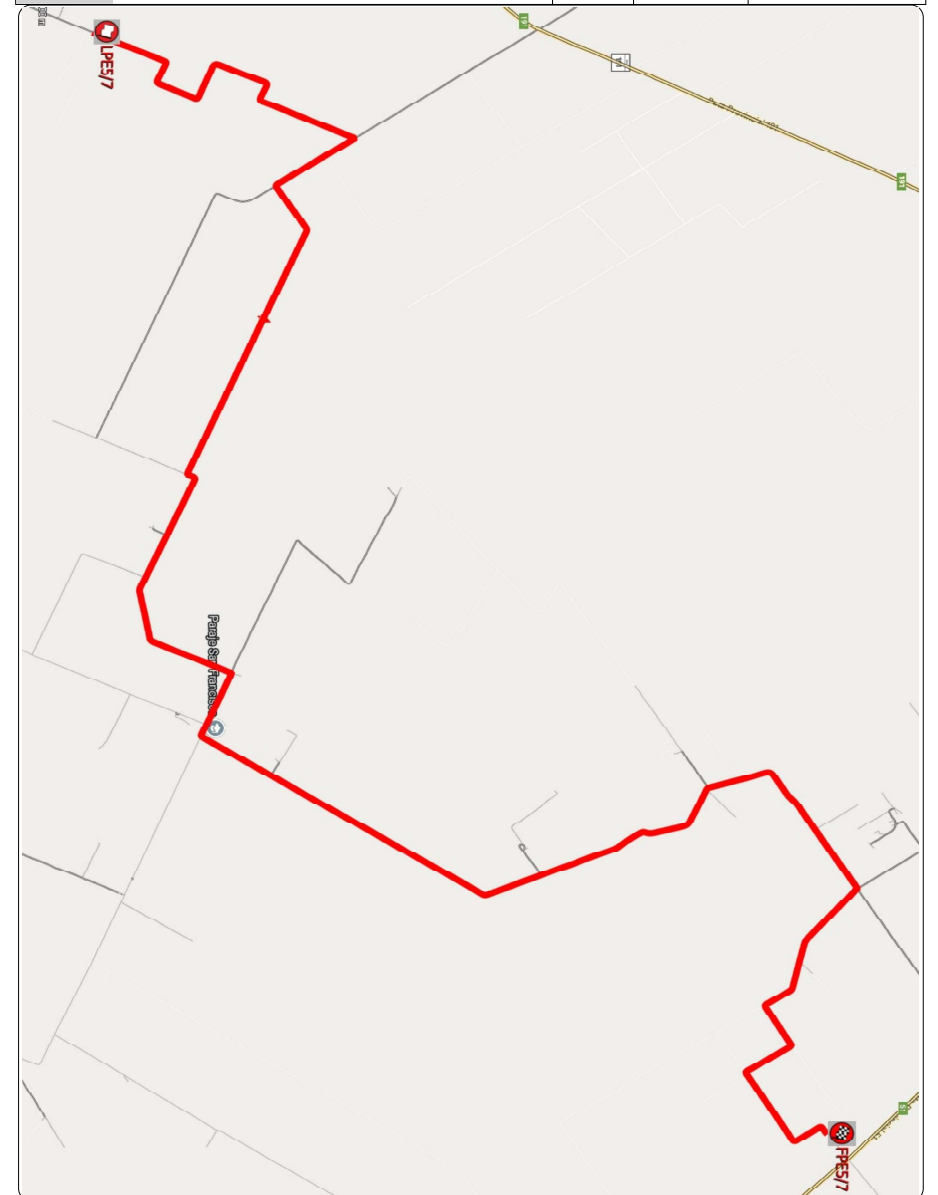
CH	4D/6D PQUE.ASISTENCIA SAL. / REAGRUPAMIENTO SAL.	Dist.Sector	24,35	Etapa: 2	Pag
CH	5/7 SANTA ISABEL	km		Sección: 3	30
Prueba Especial		Dist. P.E.	Promedio	Tiempo Otorgado	
		km	48,70	0:30	
		km/h			

distancia		direccion	informacion	distancia regresiva
total	parcial			
4.16	0.44	13 	❶ Arrecifes Automovil Club	20.19
4.32	0.16	14 		20.03
4.41	0.09	15 		19.94
4.59	0.18	16 		19.76
4.80	0.21	17 		19.55
4.91	0.11	18 		19.44

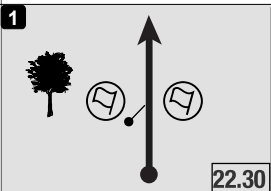

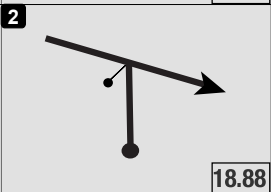
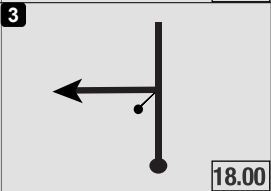
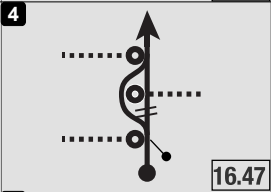
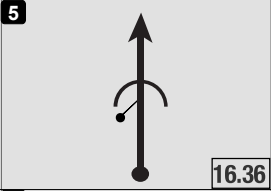
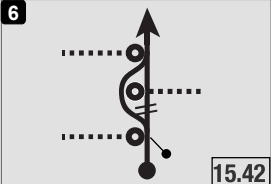
CH 4D/6D PQUE.ASISTENCIA SAL. / REAGRUPAMIENTO SAL.	Dist.Sector 24,35 km	Etapa: 2	Pag
CH 5/7 SANTA ISABEL		Sección: 3	31
Prueba Especial	Dist. P.E.	Promedio 48,70 km/h	Tiempo Otorgado 0:30

distancia		direccion	informacion	distancia regresiva
total	parcial			
4.93	0.02	19 	<ul style="list-style-type: none"> ↑ Salto 27 ↑ Chacabuco 78 ↑ Rojas 80 	19.42
15.77	10.84	20 	<ul style="list-style-type: none"> ↑ Salto Pje.El Crisol → 	8.58
21.60	5.83	21 	 Tierra	2.75
22.69	1.09	22 		1.66
24.35	1.66	23 	<p>CH 5/7 Santa Isabel En poste tranquera Rojo</p>  S 34°12.044 O 60°10.073	0.00

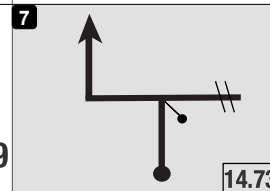
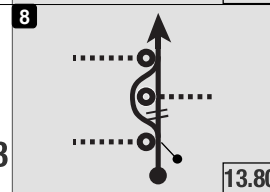
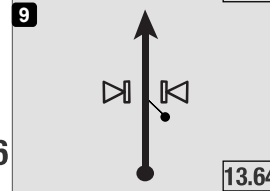
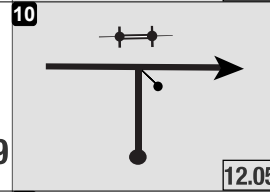
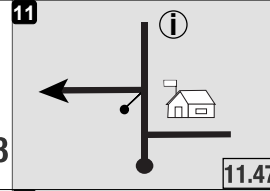

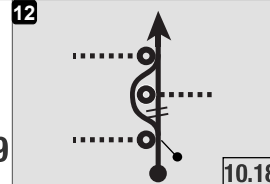
LPE 5/7 SANTA ISABEL	Dist.Sector 26,82 km	Etapa: 2	Pag
CH 6/8 RUTA 51		Sección: 3	32
Prueba Especial 5/7 SANTA ISABEL - LAS CAÑAS	Dist. P.E.	Promedio 53,64 km/h	Tiempo Otorgado 0:30





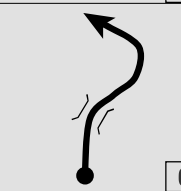
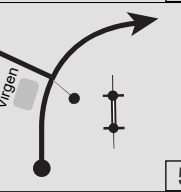
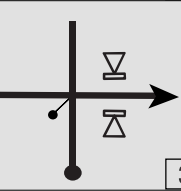
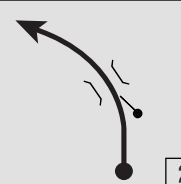
LPE 5/7 SANTA ISABEL		Dist.Sector 26,82 km	Etapa: 2	Pag 33
CH 6/8 RUTA 51			Sección: 3	
Prueba Especial 5/7 SANTA ISABEL - LAS CAÑAS		Dist. P.E. 22,30 km	Promedio 53,64 km/h	Tiempo Otorgado 0:30

distancia		direccion	informacion	distancia regresiva
total	parcial			
0.00	0.00	1 	LPE 5/7 - Santa Isabel  S 34°12.019 O 60°10.058	26.82
3.42	3.42	2 		23.40
4.30	0.88	3 		22.52
5.83	1.53	4 	! CHICANA 1 VEEDOR	20.99
5.94	0.11	5 	!!! LOMO	20.88
6.88	0.94	6 	! CHICANA 2 VEEDOR	19.94

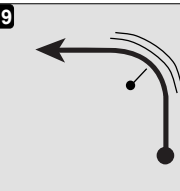
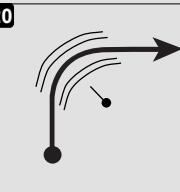
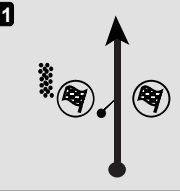
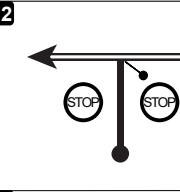
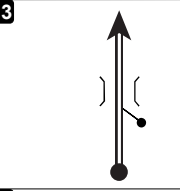
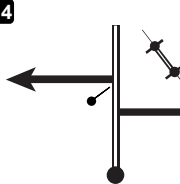
LPE 5/7 SANTA ISABEL		Dist.Sector 26,82 km	Etapa: 2	Pag 34
CH 6/8 RUTA 51			Sección: 3	
Prueba Especial 5/7 SANTA ISABEL - LAS CAÑAS		Dist. P.E. 22,30 km	Promedio 53,64 km/h	Tiempo Otorgado 0:30



















distancia		direccion	informacion	distancia regresiva
total	parcial			
7.57	0.69	7 		19.25
8.50	0.93	8 	! CHICANA 3 VEEDOR	18.32
8.66	0.16	9 		18.16
10.25	1.59	10 		16.57
10.83	0.58	11 	i Salida a Ruta 51 Escuela San Francisco + Rescate Médico  S 34°11.478 O 60°05.377	15.99
12.12	1.29	12 	! CHICANA 4 VEEDOR	14.70

LPE 5/7 SANTA ISABEL		Dist.Sector	Etapa: 2	Pag
CH 6/8 RUTA 51		26,82 km	Sección: 3	35
Prueba Especial	Dist. P.E.	Promedio	Tiempo Otorgado	
5/7 SANTA ISABEL - LAS CAÑAS	22,30 km	53,64 km/h	0:30	

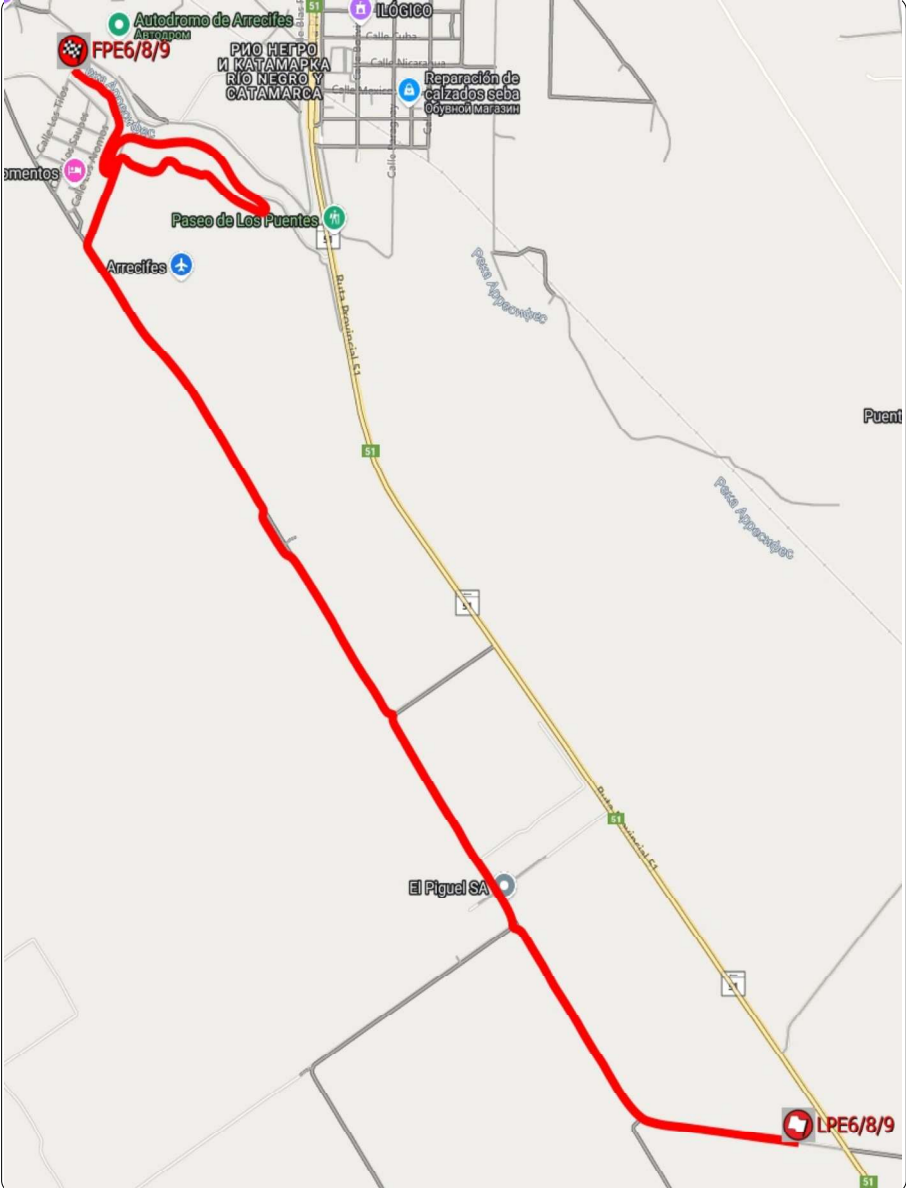
distancia		direccion	informacion	distancia regresiva
total	parcial			
13.23	1.11	13 	! CHICANA VEEDOR	13.59
14.98	1.75	14 	! CHICANA VEEDOR	11.84
15.66	0.68	15 	!!! Puente en curva	11.16
16.52	0.86	16 		10.30
18.57	2.05	17 		8.25
19.31	0.74	18 	!!! Puente en curva	7.51

LPE 5/7 SANTA ISABEL		Dist.Sector	Etapa: 2	Pag
CH 6/8 RUTA 51		26,82 km	Sección: 3	36
Prueba Especial	Dist. P.E.	Promedio	Tiempo Otorgado	
5/7 SANTA ISABEL - LAS CAÑAS	22,30 km	53,64 km/h	0:30	

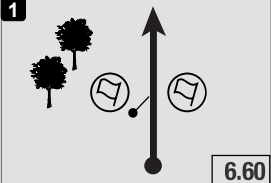

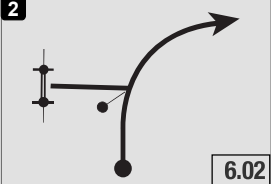
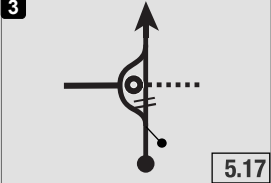
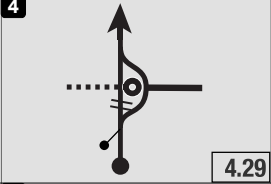
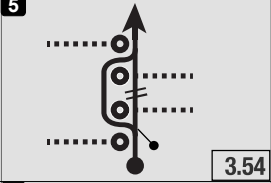
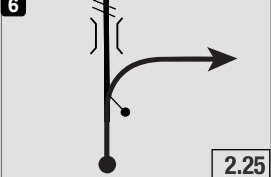
distancia		direccion	informacion	distancia regresiva
total	parcial			
21.93	2.62	19 	!!! Cuneta	4.89
22.23	0.30	20 	!!! Cuneta	4.59
22.30	0.07	21 	FPE 5/7 - Las Cañas En inicio Cañaveral	4.52
22.62	0.32	22 	STOP Asfalto	4.20
24.68	2.06	23 		2.14
26.67	1.99	24 	El Contador Tierra	0.15

LPE 5/7 SANTA ISABEL		Dist.Sector	Etapa: 2	Pag														
CH 6/8 RUTA 51		26,82 km	Sección: 3	37														
Prueba Especial	Dist. P.E.	Promedio	Tiempo Otorgado															
	km	53,64 km/h	0:30															
<table border="1"> <thead> <tr> <th colspan="2">distancia</th> <th rowspan="2">direccion</th> <th rowspan="2">informacion</th> <th rowspan="2">distancia regresiva</th> </tr> <tr> <th>total</th> <th>parcial</th> </tr> </thead> <tbody> <tr> <td></td> <td></td> <td>25</td> <td rowspan="2">  CH 6/8 Ruta 51  S 34°06.645 O 60°04.463 </td> <td rowspan="2">0.00</td> </tr> <tr> <td>26.82</td> <td>0.15</td> <td>     </td> </tr> </tbody> </table>		distancia		direccion	informacion	distancia regresiva	total	parcial			25	 CH 6/8 Ruta 51  S 34°06.645 O 60°04.463	0.00	26.82	0.15	   		
distancia		direccion	informacion				distancia regresiva											
total	parcial																	
		25	 CH 6/8 Ruta 51  S 34°06.645 O 60°04.463	0.00														
26.82	0.15	   																

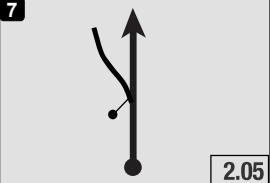
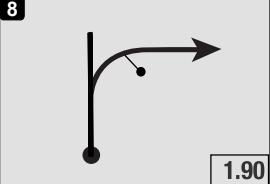

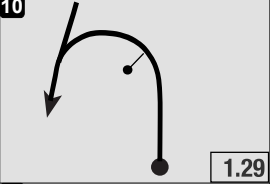
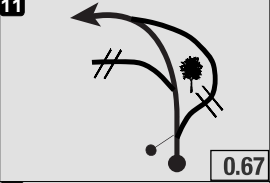
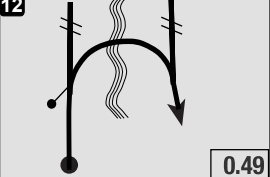
LPE 6/8/9 RUTA 51		Dist.Sector	Etapa: 2	Pag
CH 6A/8A/9A PQUE. ASISTENCIA ING.		7,90 km	Sección: 3	38
Prueba Especial	Dist. P.E.	Promedio	Tiempo Otorgado	
6/8/9 RUTA 51 - BALNEARIO	km	47,40 km/h	0:10	



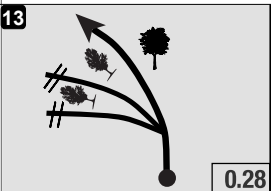
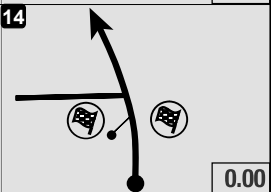

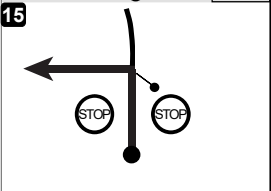



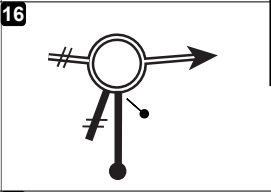
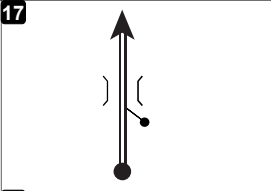
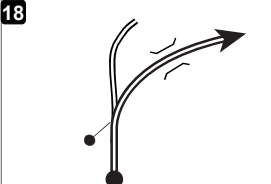
LPE 6/8/9 RUTA 51		Dist.Sector	Etapa: 2	Pag
CH 6A/8A/9A PQUE. ASISTENCIA ING.		7,90 km	Sección: 3	39
Prueba Especial		Dist. P.E.	Promedio	Tiempo Otorgado
6/8/9 RUTA 51 - BALNEARIO		6,60 km	47,40 km/h	0:10

distancia		direccion	informacion	distancia regresiva
total	parcial			
0.00	0.00	1 	LPE 6/8/9 - Ruta 51  S 34°06.641 O 60°04.494	7.90
0.58	0.58	2 	Campo Nuevo	7.32
1.43	0.85	3 	! CHICANA 1 VEEDOR	6.47
2.31	0.88	4 	! CHICANA 2 VEEDOR	5.59
3.06	0.75	5 	! CHICANA 3 VEEDOR	4.84
4.35	1.29	6 		3.55

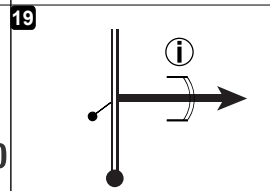

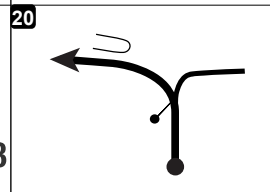
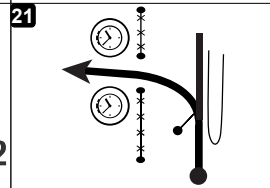


LPE 6/8/9 RUTA 51		Dist.Sector	Etapa: 2	Pag
CH 6A/8A/9A PQUE. ASISTENCIA ING.		7,90 km	Sección: 3	40
Prueba Especial		Dist. P.E.	Promedio	Tiempo Otorgado
6/8/9 RUTA 51 - BALNEARIO		6,60 km	47,40 km/h	0:10

distancia		direccion	informacion	distancia regresiva
total	parcial			
4.55	0.20	7 		3.35
4.70	0.15	8 		3.20
5.00	0.30	9 		2.90
5.31	0.31	10 		2.59
5.93	0.62	11 		1.97
6.11	0.18	12 	Cruza Vado con agua	1.79

LPE 6/8/9 RUTA 51		Dist.Sector	Etapa: 2	Pag
CH 6A/8A/9A PQUE. ASISTENCIA ING.		7,90 km	Sección: 3	41
Prueba Especial		Dist. P.E.	Promedio	Tiempo Otorgado
6/8/9 RUTA 51 - BALNEARIO		6,60 km	47,40 km/h	0:10

distancia		direccion	informacion	distancia regresiva
total	parcial			
6.32	0.21	13 		1.58
6.60	0.28	14 	FPE 6/8/9 - Balneario  S 34°04.595 O 60°06.263	1.30
6.76	0.16	15 	   S 34°04.538 O 60°06.346	1.14
7.01	0.25	16 		0.89
7.19	0.18	17 		0.71
7.35	0.16	18 		0.55

LPE 6/8/9 RUTA 51		Dist.Sector	Etapa: 2	Pag
CH 6A/8A/9A PQUE. ASISTENCIA ING.		7,90 km	Sección: 3	42
Prueba Especial		Dist. P.E.	Promedio	Tiempo Otorgado
			47,40 km/h	0:10

distancia		direccion	informacion	distancia regresiva
total	parcial			
7.65	0.30	19 	 Arrecifes Automovil Club	0.25
7.78	0.13	20 		0.12
7.90	0.12	21 	 Pque. Asistencia Ingreso  S 34°04.524 O 60°06.255	0.00

VOLVER A PAGINA 28 FIGURA 1 PARA LA SECCION 4

CH 8D PQUE.ASISTENCIA SAL. / REAGRUPAMIENTO SAL.		Dist.Sector 5,30 km	Etapa: 2	Pag 43
CH 9 RUTA 51			Sección: 5	
Prueba Especial	Dist. P.E.	Promedio 21,20 km/h	Tiempo Otorgado 0:15	

distancia		direccion	informacion	distancia regresiva
total	parcial			
0.00	0.00	1 	CH Pque. Asistencia Salida 	5.30
0.05	0.05	2 	Toma Ruta 191 Asfalto	5.25
0.32	0.27	3 	por Remedios de Escalada	4.98
0.62	0.30	4 	toma Ruta 51	4.68
1.34	0.72	5 		3.96
1.74	0.40	6 	deja Ruta 51 Tierra	3.56

CH 8D PQUE.ASISTENCIA SAL. / REAGRUPAMIENTO SAL.		Dist.Sector 5,30 km	Etapa: 2	Pag 44
CH 9 RUTA 51			Sección: 5	
Prueba Especial	Dist. P.E.	Promedio 21,20 km/h	Tiempo Otorgado 0:15	

distancia		direccion	informacion	distancia regresiva
total	parcial			
5.30	3.56	7 	CH 9 Ruta 51 	0.00

VOLVER A PAGINA 39 FIGURA 1 PARA LA SECCION 5