




RS **FECHA 1**  06, 07 Y 08 SEP **ATC**

RALLY DE BALSARCE



POR LOS CAMINOS DE FANGIO

LIBRO DE RUTA



Balsarce
3^{er} Edición

RUS
REPUBLICA UNION SUJETA

WAIVER
LOGISTICS

EduCoAgro

LUSOFF
MANUFACTURER OF RUBBER



RALLY DE BALCARCE 2024

6 al 8 de SETIEMBRE de 2024

1ra Fecha Campeonato Rally Sprint Latam

5ta Fecha Campeonato Rally Mar y Sierras

REGLAMENTO PARTICULAR

DEFINICION

Este Rally será organizado por el Auto Club Balcarce.
La denominación de la prueba es: Rally de Balcarce 2024, y está programado para los días 6 al 8 de Setiembre de 2024.

Esta prueba será disputada en conformidad al Reglamento Deportivo del Campeonato Argentino de Rally ACTC y sus anexos, al Reglamento Zonal de la Federación Mar y Sierras y sus anexos, al presente Reglamento Particular de la Prueba (R.P.P.) y sus anexos, al Código de Tránsito de la República Argentina, a las Leyes y Normas de Tránsito provinciales y municipales por donde atraviese el itinerario del Rally y a las indicaciones de las personas encargadas de la seguridad.

Las modificaciones, correcciones y/o cambios a este Reglamento Particular serán anunciadas mediante boletines fechados y numerados (emitidos por el Organizador o por los Comisarios).

Elegibilidad

Esta Competencia es válida por la 1er. Fecha del Campeonato de Rally Sprint Latam, y la 5ta. Fecha del Campeonato de Rally Mar y Sierras.

Fiscalización

Esta Competencia será fiscalizada por la Comisión Asesora y Fiscalizadora (C.A.F.), de la Asociación de Corredores de Turismo Carretera (A.C.T.C.), y por la Federación Mar y Sierras (Según



corresponda), quienes designarán a las autoridades correspondientes

Superficie de la Ruta

Las Pruebas Especiales del Rally serán disputadas sobre tierra y ripio

Distancia total del Rally

Distancia de PE: 111,55 kms.

Distancia Total: 504,61 kms.

Graduación de la Competencia

Rally Sprint Latam: Graduación 1

Rally Mar y Sierras: Graduación 1

ORGANIZACION

Títulos para los cuales el Rally es válido

Campeonato Argentino de Rally Sprint Latam para Pilotos por Clases

Campeonato Argentino de Rally Sprint Latam para Copilotos por Clases

Campeonato Rally Mar y Sierras para Pilotos por Clases

Campeonato Rally Mar y Sierras para Copilotos por Clases

Nombre del Organizador

AUTO CLUB BALCARCE

Comisarios Deportivos

Sr. Alejandro Flores (Sprint Latam)

Sr. Claudio Tofay (Sprint Latam)

Sr. Daniel Jordan (Mar y Sierras)

Delegados Técnicos

Sr. (a designar por Sprint Latam)

Sr. Fabian Alvarez (Mar y Sierras)

Delegados Administrativos

Sr. Hugo Falivene (Sprint Latam)

Sr. Santiago Flores (Mar y Sierras)

Oficiales del Rally:

Director de la Prueba: Sr. Sergio Rivero

Director Adjunto: a designar

Responsable de Resultados: A.CRO.DEP.

Responsables de Seguridad: Sr. Elio Murgia

Responsable de la Sanidad: Dr. Diego Sassi

Responsable de Prensa: Sr. Augusto Lobo

Relac. con los Concurrentes: Sr. Luis Sponner

Parque de Servicios: Sr. Osvaldo Battelli

Auto 000: Sr. Juan Dechiara

Auto 00: Sr. Abraham Gilitchensky

Auto 0: Sr. Elio Murgia

Ubicación del Parque de Asistencias y Cuarteles Generales

Predio Colegio San José, Dorrego 119, Balcarce



PROGRAMA

Miércoles 4 de Setiembre

20:00 hs. Cierre de Inscripciones

Jueves 5 de Setiembre

19:00 a 21:00 hs. Verificación Administrativa
Parque de Asistencias

20:00 hs. Publicación Listado de Inscriptos

Viernes 6 de Setiembre

07:00 a 18:00 hs. Reconocimiento de Caminos

09:00 a 13:00 hs. Verificación Administrativa
Parque de Asistencias

09:00 a 16:00 hs. Verificación Técnica
Parque de Asistencias

Shakedown (Lugar y horarios a definir)

17:00 a 18:30 hs. Parque Previo de Largada
Promocional

Calle 17 y Av. Kelly
18:00 hs. Publicación Orden de Largada
Etapa 1

18:00 hs. Reunión de Pilotos
Salón del Museo Fangio
Calle 18 y Calle 17

19:00 hs. Firma de Autógrafos
Rampa de Largada
Frente a Museo Fangio
Calle 18 y Calle 17

Sábado 7 de Setiembre

09:30 hs. Inicio Etapa 1 (1er auto CH0)

16:27 hs. Final Etapa 1 (1er auto CH4C)

20:00 hs. Publicación Orden de Largada
Etapa 2

Domingo 8 de Setiembre

07:30 hs. Inicio Etapa 2 (1er. Auto CH4D)

15:20 hs. Final Etapa 2 (1er. Auto CH10A)

16:30 hs. Ceremonia de Premiación
Parque de Asistencias

16:00 hs. Verificación Técnica Final
(lugar a designar)

17:30 hs. Publicación Clasificación Final



ITINERARIO

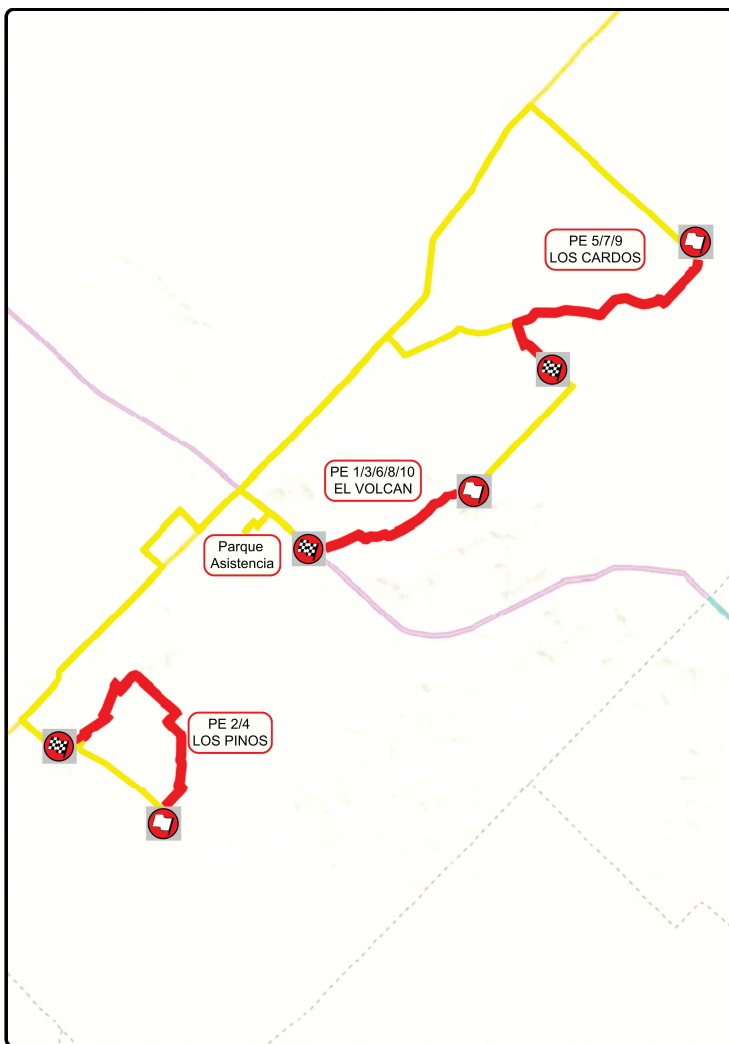
ETAPA 1

RALLY DE BALTARCE 2024 Cronograma Día 1 - Secciones 1 y 2						
CH/PE	Lugar	Dist. PE	Dist. Enlaces	Dist. Totales	Tiempo Otor.	1º Auto
INICIO - Sección 1 Sábado 7 de Setiembre 2024						
CH0	Pque. Asistencia Sal.					10:00
RZ1	Reabastecimiento 1		(6,35)			
	Km hasta siguiente RZ	(8,10)	(37,84)	(45,94)		
CH1			38,50	38,50	00:50	10:50
PE1	El Volcan (I)	8,10				10:53
RZ2	Reabastecimiento 2		(5,69)			
	Km hasta siguiente RZ	(14,60)	(64,49)	(79,09)		
CH2			35,46	43,56	00:50	11:43
PE2	Los Pinos (I)	14,60				11:46
CH2A	Pque. Asistencia Ing. (Flexi)		28,37	42,97	00:50	12:36
	Flexi Service				Max:	00:15
CH2B	Pque. Asistencia Ing.					12:36
	ASISTENCIA 1					00:30
CH2C	Pque. Asistencia Sal. / Reagrupamiento Ing.					13:06
	REAGRUPAMIENTO 1				Max:	00:30
	Subtotal Sección 1	22,70	102,33	125,03		
INICIO - Sección 2						
CH2D	Reagrupamiento Sal.					13:36
RZ3	Reabastecimiento 3		(6,35)			
	Km hasta siguiente RZ	(8,10)	(37,84)	(45,94)		
CH3			38,50	38,50	00:50	14:26
PE3	El Volcan (II)	8,10				14:29
RZ4	Reabastecimiento 4		(5,69)			
	Km hasta siguiente RZ	(14,60)	(64,49)	(79,09)		
CH4			35,46	43,56	00:50	15:19
PE4	Los Pinos (II)	14,60				15:22
CH4A	Pque. Asistencia Ing. (Flexi)		28,37	42,97	00:50	16:12
	Flexi Service				Max:	00:45
CH4B	Pque. Asistencia Ing.					16:12
	ASISTENCIA 2					00:45
CH4C	Pque. Asistencia Sal. / Pque. Cerrado Ing.					16:57
	CH4C No penaliza adelante					
	Subtotal Sección 2	22,70	102,33	125,03		
	Total Etapa 1	45,40	204,66	250,06		



ETAPA 2

RALLY DE BALTARCE 2024 Cronograma Día 2 - Secciones 3, 4 y 5						
CH/PE	Lugar	Dist. PE	Dist. Enlaces	Dist. Totales	Tiempo Otor.	1º Auto
INICIO - Sección 3 Domingo 8 de Setiembre 2024						
CH4D	Pque. Cerrado Sal. / Pque. Asistencia Ing.					07:00
	ASISTENCIA 3					00:25
CH4E	Pque. Asistencia Sal.					07:25
RZ5	Reabastecimiento 5		(6,35)			
	Km hasta siguiente RZ	(22,05)	(62,80)	(84,85)		
CH5			44,60	44,60	00:55	08:20
PE5	Los Cardos (I)	13,95				08:23
CH6			10,65	30,95	00:25	08:48
PE6	El Volcan (III)	8,10				08:51
CH6A	Pque. Asistencia Ing. (Flexi)		7,55	15,65	00:20	09:11
	Flexi Service				Max:	00:15
CH6B	Pque. Asistencia Ing.					09:11
	ASISTENCIA 4					00:30
CH6C	Pque. Asistencia Sal. / Reagrupamiento Ing.					09:41
	REAGRUPAMIENTO 2				Max:	00:30
	Subtotal Sección 3	22,05	62,80	84,85		
INICIO - Sección 4						
CH6D	Reagrupamiento Sal.					10:11
RZ6	Reabastecimiento 6		(6,35)			
	Km hasta siguiente RZ	(22,05)	(62,80)	(84,85)		
CH7			44,60	44,60	00:55	11:06
PE7	Los Cardos (II)	13,95				11:09
CH8			10,65	30,95	00:25	11:34
PE8	El Volcan (IV)	8,10				11:37
CH8A	Pque. Asistencia Ing. (Flexi)		7,55	15,65	00:20	11:57
	Flexi Service				Max:	00:15
CH8B	Pque. Asistencia Ing.					11:57
	ASISTENCIA 5					00:30
CH8C	Pque. Asistencia Sal. / Reagrupamiento Ing.					12:27
	REAGRUPAMIENTO 3				Max:	00:30
	Subtotal Sección 4	22,05	62,80	84,85		
INICIO - Sección 5						
CH8D	Reagrupamiento Sal.					12:57
RZ7	Reabastecimiento 7		(6,35)			
	Km hasta siguiente RZ	(22,05)	(62,80)	(84,85)		
CH9			44,60	44,60	00:55	13:52
PE9	Los Cardos (III)	13,95				13:55
CH10			10,65	30,95	00:25	14:20
PE10	El Volcan (V)	8,10				14:30
CH10A	Pque. Cerrado Final		7,55	15,65	00:20	14:50
	CH10A No penaliza adelante					
	Subtotal Sección 5	22,05	62,80	84,85		
	Total Etapa 2	66,15	188,40	254,55		
	TOTAL DEL RALLY	111,55	393,06	504,61		



IX

FORMULARIO DE ABANDONO DEFINITIVO

Sr. Director de la Prueba

Por la presente informo el Abandono Definitivo del Rally de Balcarce 2024, de la siguiente tripulación:

AUTO N°:

TRIPULACION:

FIRMA:

X



Posiciones GPS

Pque. Asistencia

S 37°50.315
O 58°13.040

Reabastecimiento

S 37°49.093
O 58°13.199

Rampa

S 37°50.881
O 58°15.316

PE EL VOLCAN

Largada

S 37°49.174
O 58°05.405

Llegada

S 37°50.750
O 58°10.164

Stop

S 37°50.849
O 58°10.539

PE LOS PINOS

Largada

S 37°58.174
O 58°15.896

Llegada

S 37°56.331
O 58°18.941

Stop

S 37°56.417
O 58°18.962

PE LOS CARDOS

Largada

S 37°42.497
O 57°56.747

Llegada

S 37°45.263
O 58°02.466

Stop

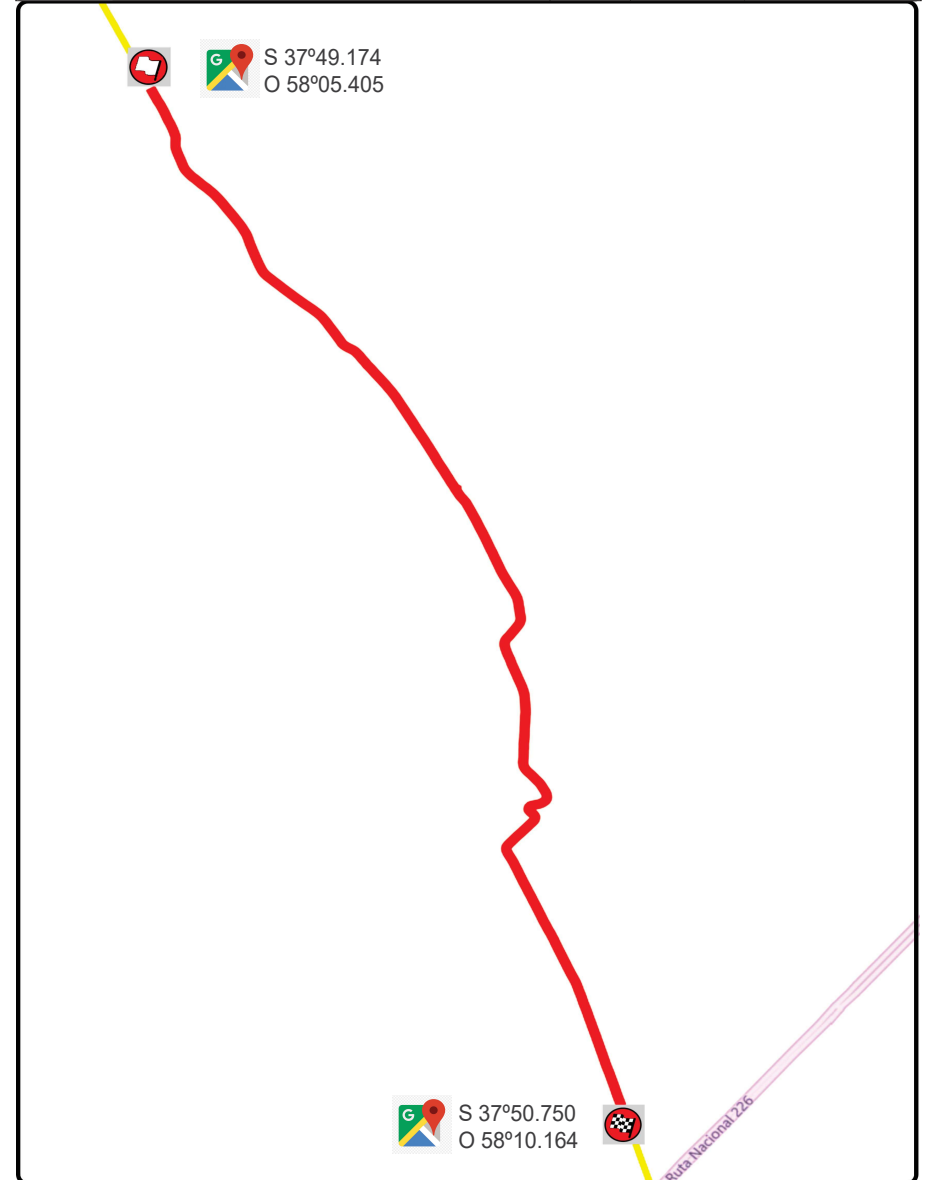
S 37°45.378
O 58°02.310

CH 0/2D - PQUE. ASISTENCIA SALIDA		Dist.Sector	Etapa: 1	Pag 1
CH 1/3 - EL VOLCAN		38,50 km	Sección: 1	
Prueba Especial		Dist. P.E.	Promedio	Tiempo Otorgado
		km	46,20 km/h	0:50
distancia		direccion	informacion	distancia regresiva
total	parcial			
0.00	0.00	1 	CH 0 / 2D Pque. Asistencia Salida S 37°50.315 O 58°13.040	38.50
0.70	0.70	2 		37.80
1.90	1.20	3 	Toma Ruta Nac. 226 Pavimento	36.60
3.13	1.23	4 	retoma por Ruta 226 retorno a 100 mts.	35.37
6.35	3.22	5 	Toma Ruta Prov. 55 Reabastecimiento S 37°49.093 O 58°13.199	32.15
17.65	11.30	6 	Vende 30 has.	20.85

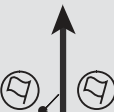




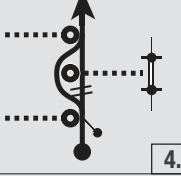
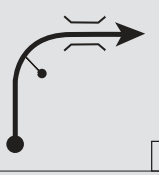

CH 0/2D - PQUE. ASISTENCIA SALIDA		Dist.Sector	Etapa: 1	Pag
CH 1/3 - EL VOLCAN		38,50	Sección: 1	2
Prueba Especial		Dist. P.E.	Promedio	Tiempo Otorgado
		km	46,20	0:50
		km	km/h	

distancia		direccion	informacion	distancia regresiva
total	parcial			
19.06	1.41	7 		19.44
25.40	6.34	8 		13.10
30.20	4.80	9 		8.30
38.50	8.30	10 	CH 1/3 - El Volcan S 37°49.160 O 58°05.372	0.00


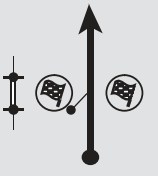


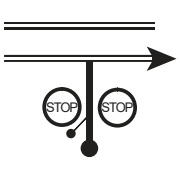



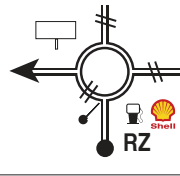


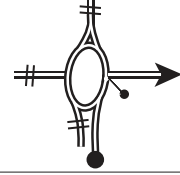
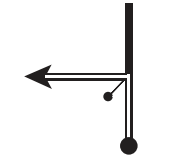
LPE 1/3 EL VOLCAN		Dist.Sector	Etapa: 1	Pag
CH 2/4 - LOS PINOS		43,56	Sección: 1	3
Prueba Especial		Dist. P.E.	Promedio	Tiempo Otorgado
1/3 EL VOLCAN		km	52,27	0:50
		km	km/h	



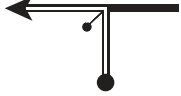
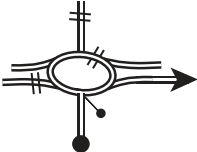
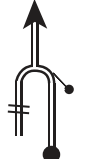
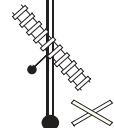
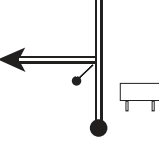
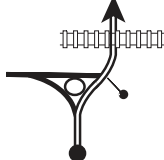
LPE 1/3 EL VOLCAN		Dist.Sector	Etapa: 1	Pag
CH 2/4 - LOS PINOS		43,56 km	Sección: 1	4
Prueba Especial 1/3 EL VOLCAN		Dist. P.E. 8,10 km	Promedio 52,27 km/h	Tiempo Otorgado 0:50

distancia		direccion	informacion	distancia regresiva
total	parcial			
0.00	0.00	1 	 LPE 1/3 - El Volcan  S 37°49.174 O 58°05.405	43.56
1.50	1.50	2 	! CHICANA 1 VEEDOR	42.06
2.50	1.00	3 	! CHICANA 2 VEEDOR	41.06
3.40	0.90	4 	! CHICANA 3 VEEDOR	40.16
5.70	2.30	5 	!!! Puente	37.86
6.80	1.10	6 	! CHICANA 4 VEEDOR	36.76

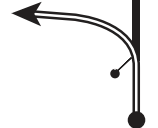
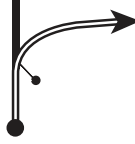

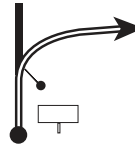
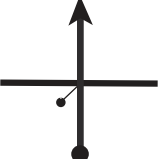
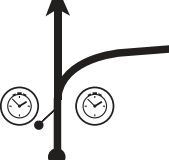

LPE 1/3 - EL VOLCAN		Dist.Sector	Etapa: 1	Pag
CH 2/4 - LOS PINOS		43,56 km	Sección: 1	5
Prueba Especial 1/3 EL VOLCAN		Dist. P.E. 8,10 km	Promedio 52,27 km/h	Tiempo Otorgado 0:50

distancia		direccion	informacion	distancia regresiva
total	parcial			
7.80	1.00	7 	! CHICANA 5 VEEDOR	35.76
8.10	0.30	8 	 FPE 1/3 - El Volcan  S 37°50.750 O 58°10.164	35.46
8.68	0.58	9 	   S 37°50.849 O 58°10.539	34.88
13.72	5.04	10 	Balcarce  Reabastecimiento  S 37°49.093 O 58°13.199	29.84
16.90	3.18	11 		26.66
18.30	1.40	12 		25.26

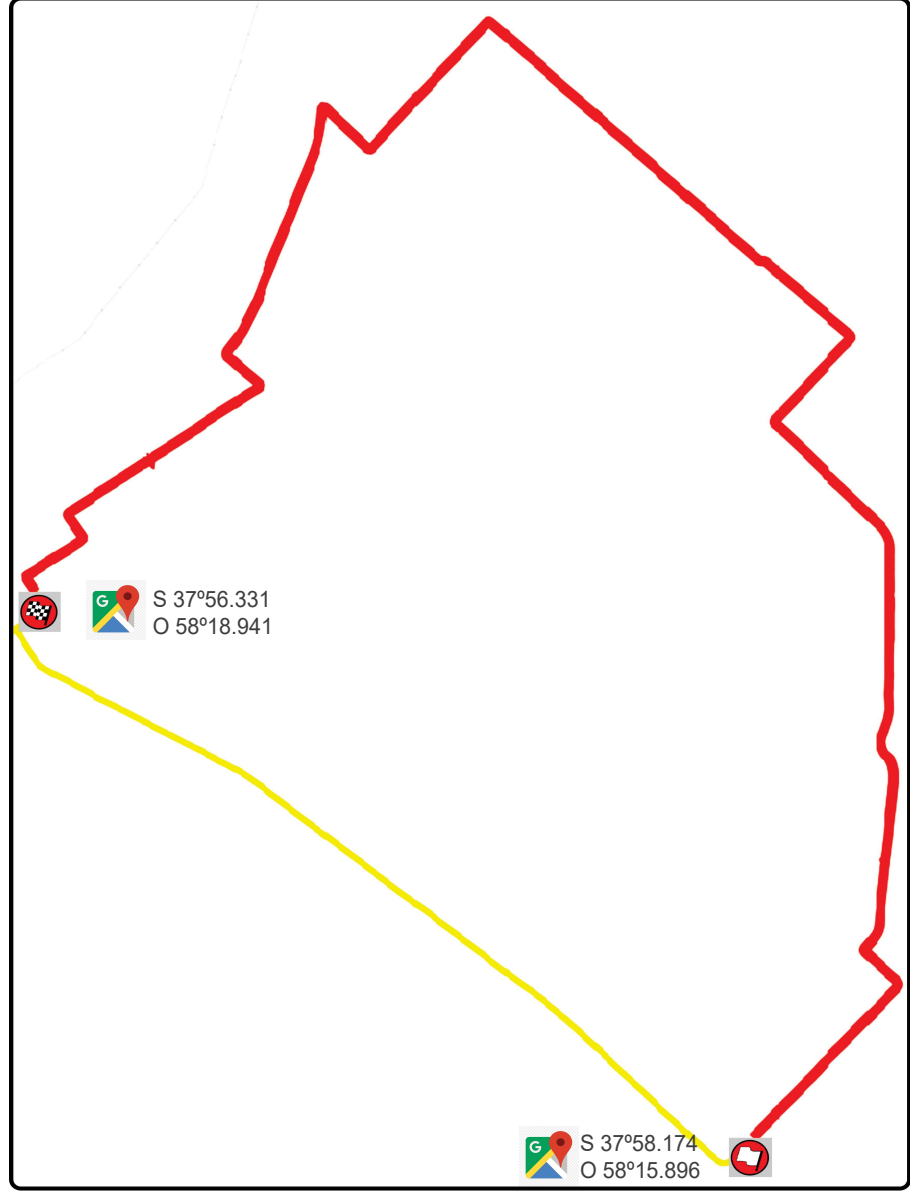
LPE 1/3 - EL VOLCAN		Dist.Sector	Etapa: 1	Pag
CH 2/4 - LOS PINOS		43,56 km	Sección: 1	6
Prueba Especial		Dist. P.E.	Promedio	Tiempo Otorgado
		km	52,27 km/h	0:50

distancia		direccion	informacion	distancia regresiva						
total	parcial									
21.15	2.85	13 		22.41						
22.55	1.40	14 		21.01						
23.65	1.10	15 		19.91						
26.10	2.45	16 	!! Vias	17.46						
33.60	7.50	17 	<table border="1"> <tr><td>← Los Pinos</td><td>2</td></tr> <tr><td>▲ R.N. N° 27</td><td>60</td></tr> <tr><td>▲ Necochea</td><td>80</td></tr> </table>	← Los Pinos	2	▲ R.N. N° 27	60	▲ Necochea	80	9.96
← Los Pinos	2									
▲ R.N. N° 27	60									
▲ Necochea	80									
35.90	2.30	18 	!! Vias	7.66						

LPE 1/3 - EL VOLCAN		Dist.Sector	Etapa: 1	Pag
CH 2/4 - LOS PINOS		43,56 km	Sección: 1	7
Prueba Especial		Dist. P.E.	Promedio	Tiempo Otorgado
		km	52,27 km/h	0:50

distancia		direccion	informacion	distancia regresiva				
total	parcial							
36.00	0.10	19 		7.56				
36.50	0.50	20 		7.06				
36.95	0.45	21 	Fin Pavimiento	6.61				
37.78	0.83	22 	<table border="1"> <tr><td>Paseo de la cantera</td><td>→</td></tr> <tr><td>250 mts.</td><td></td></tr> </table>	Paseo de la cantera	→	250 mts.		5.78
Paseo de la cantera	→							
250 mts.								
39.50	1.72	23 		4.06				
43.56	4.06	24 	<table border="1"> <tr><td>🕒</td><td>CH 2/4 - Los Pinos</td></tr> </table>  S 37°58.193 O 58°15.916	🕒	CH 2/4 - Los Pinos	0.00		
🕒	CH 2/4 - Los Pinos							

LPE 2/4 - LOS PINOS		Dist.Sector	Etapa: 1	Pag
CH 2A/4A - PQUE. ASISTENCIA ING.		42,97 km	Sección: 1	8
Prueba Especial	Dist. P.E.	Promedio	Tiempo Otorgado	
2/4 LOS PINOS	14,60 km	51,56 km/h	0:50	



LPE 2/4 - LOS PINOS		Dist.Sector	Etapa: 1	Pag
CH 2A/4A - PQUE. ASISTENCIA ING.		42,97 km	Sección: 1	9
Prueba Especial	Dist. P.E.	Promedio	Tiempo Otorgado	
2/4 LOS PINOS	14,60 km	51,56 km/h	0:50	

distancia		direccion	informacion	distancia regresiva
total	parcial			
0.00	0.00	1 	LPE 2/4 - Los Pinos S 37°58.174 O 58°15.896	42.97
2.20	2.20	2 	! CHICANA 1 VEEDOR	40.77
3.90	1.70	3 	! CHICANA 2 VEEDOR	39.07
4.80	0.90	4 	! CHICANA 3 VEEDOR	38.17
6.75	1.95	5 		36.22
7.90	1.15	6 	! CHICANA 4 VEEDOR	35.07

LPE 2/4 - LOS PINOS		Dist.Sector	Etapa: 1	Pag
CH 2A/4A - PQUE. ASISTENCIA ING.		42,97	Sección: 1	10
Prueba Especial		Dist. P.E.	Promedio	Tiempo Otorgado
2/4 LOS PINOS		14,60 km	51,56 km/h	0:50

distancia		direccion	informacion	distancia regresiva
total	parcial			
9.20	1.30	7 		33.77
9.80	0.60	8 	! CHICANA 5 VEEDOR	33.17
10.53	0.73	9 		32.44
11.50	0.97	10 	! CHICANA 6 VEEDOR	31.47
12.50	1.00	11 		30.47
13.30	0.80	12 	! CHICANA 7 VEEDOR	29.67

LPE 2/4 - LOS PINOS		Dist.Sector	Etapa: 1	Pag
CH 2A/4A - PQUE. ASISTENCIA ING.		42,97	Sección: 1	11
Prueba Especial		Dist. P.E.	Promedio	Tiempo Otorgado
2/4 LOS PINOS		14,60 km	51,56 km/h	0:50

distancia		direccion	informacion	distancia regresiva
total	parcial			
13.95	0.65	13 		29.02
14.55	0.60	14 		28.42
14.60	0.05	15 	FPE 2/4 - Los Pinos S 37°56.331 O 58°18.941	28.37
14.82	0.22	16 	STOP STOP S 37°56.417 O 58°18.962	28.15
15.60	0.78	17 		27.37
15.74	0.14	18 	Comienza Pavimiento	27.23

LPE 2/4 - LOS PINOS		Dist.Sector	Etapa: 1	Pag
CH 2A/4A - PQUE. ASISTENCIA ING.		42,97 km	Sección: 1	12
Prueba Especial		Dist. P.E.	Promedio	Tiempo Otorgado
		km	51,56 km/h	0:50

distancia		direccion	informacion	distancia regresiva
total	parcial			
16.20	0.46	19 		26.77
16.70	0.50	20 		26.27
19.15	2.45	21 	Toma Ruta 55	23.82
29.15	10.00	22 		13.82
30.15	1.00	23 		12.82
31.60	1.45	24 		11.37

LPE 2/4 - LOS PINOS		Dist.Sector	Etapa: 1	Pag
CH 2A/4A - PQUE. ASISTENCIA ING.		42,97 km	Sección: 1	13
Prueba Especial		Dist. P.E.	Promedio	Tiempo Otorgado
		km	51,56 km/h	0:50

distancia		direccion	informacion	distancia regresiva
total	parcial			
34.45	2.85	25 		8.52
35.87	1.42	26 		7.10
38.95	3.08	27 		4.02
41.00	2.05	28 	Cementerio Parque	1.97
42.26	1.26	29 		0.71
42.97	0.71	30 		0.00

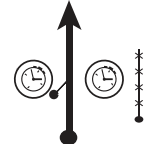

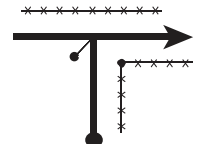
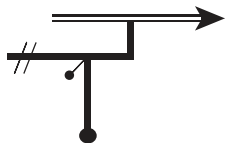
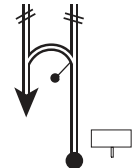
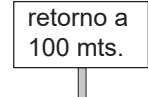
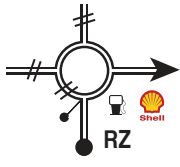


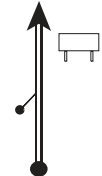

CH 2A/4A
Pque. Asistencia Ingreso

S 37°50.315
O 58°13.040

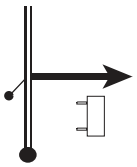
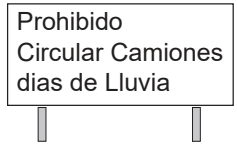
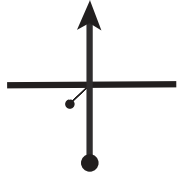
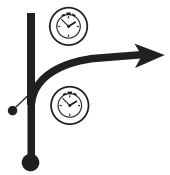

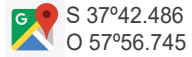
		Dist.Sector	Etapa: 1	Pag
		km	Sección: 1	14
Prueba Especial	Dist. P.E.	Promedio	Tiempo Otorgado	
	km	km/h		

Volver a Pagina 1 para la Seccion 2 de la Etapa 1

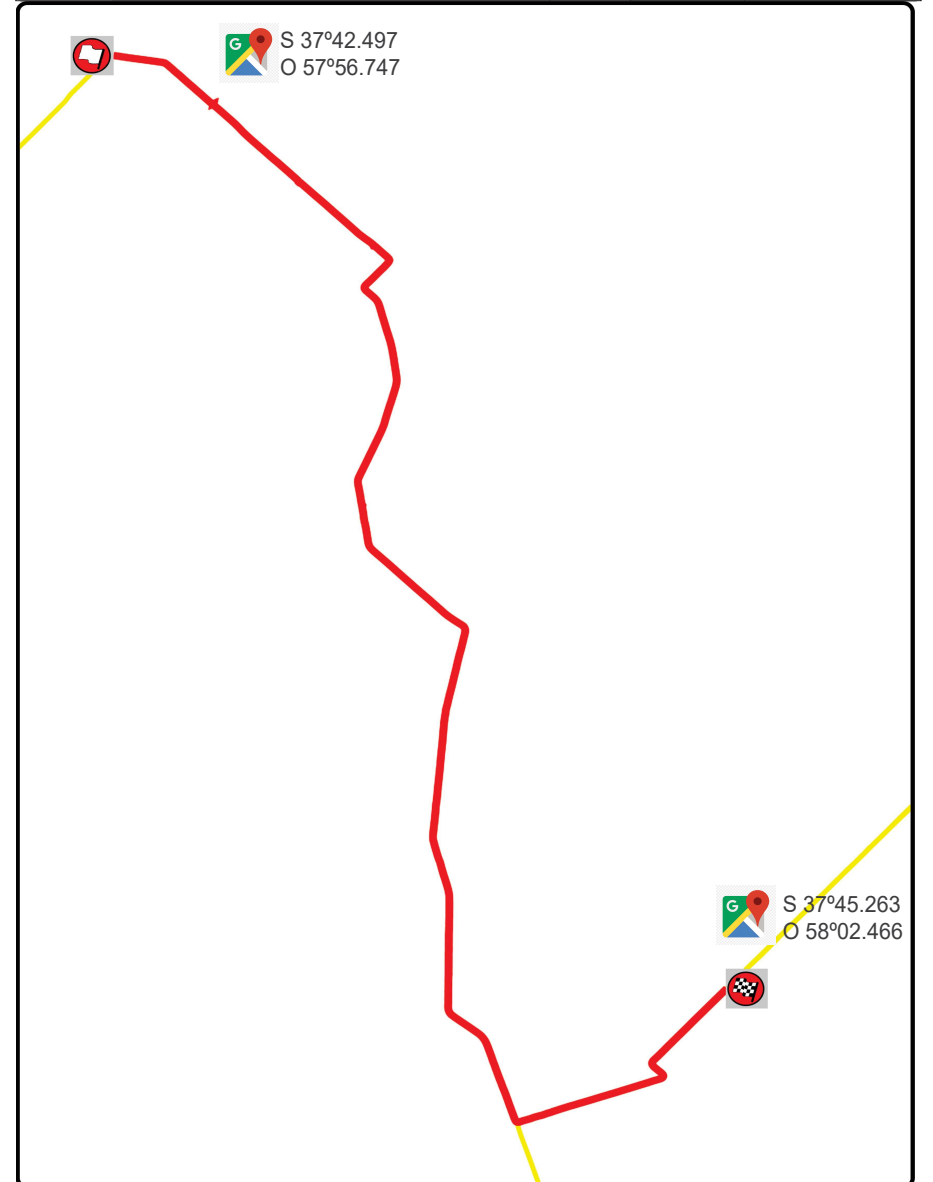
CH 4D/6D/8D - PQUE. ASISTENCIA SALIDA	Dist.Sector	Etapa: 2	Pag
CH 5/7/9 - LOS CARDOS	44,60 km	Sección: 3	15
Prueba Especial	Dist. P.E.	Promedio	Tiempo Otorgado
	km	48,65 km/h	0:55

distancia		direccion	informacion	distancia regresiva
total	parcial			
0.00	0.00	1 	CH 4D / 6D / 8D Pque. Asistencia Salida  S 37°50.315 O 58°13.040	44.60
0.70	0.70	2 		43.90
1.90	1.20	3 	Toma Ruta Nac. 226 Pavimento	42.70
3.13	1.23	4 	retoma por Ruta 226 	41.47
6.35	3.22	5 	Toma Ruta Prov. 55  Reabastecimiento  S 37°49.093 O 58°13.199	38.25
17.65	11.30	6 		26.95

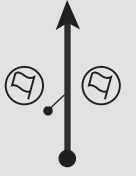



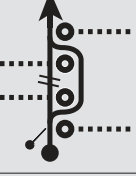
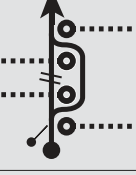


CH 4D/6D/8D - PQUE. ASISTENCIA SALIDA	Dist.Sector	Etapa: 2	Pag
CH 5/7/9 - LOS CARDOS	44,60 km	Sección: 3	16
Prueba Especial	Dist. P.E.	Promedio	Tiempo Otorgado
	km	48,65 km/h	0:55

distancia		direccion	informacion	distancia regresiva
total	parcial			
32.50	14.85	7 	 <p>Prohibido Circular Camiones dias de Lluvia</p>	12.10
44.05	11.55	8 		0.55
44.60	0.55	9 	 	0.00







LPE 5/7/9 - LOS CARDOS	Dist.Sector	Etapa: 2	Pag
CH 6/8/10 - EL VOLCAN	24,60 km	Sección: 3	17
Prueba Especial	Dist. P.E.	Promedio	Tiempo Otorgado
5/7/9 LOS CARDOS	km	59,04 km/h	0:25



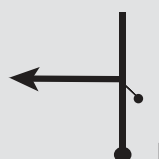
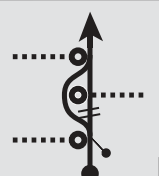
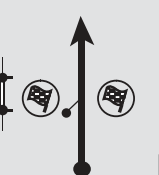



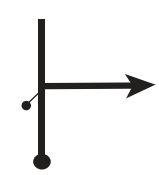
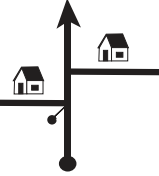
LPE 5/7/9 - LOS CARDOS		Dist.Sector	Etapa: 2	Pag
CH 6/8/10 - EL VOLCAN		24,60 km	Sección: 3	18
Prueba Especial 5/7/9 LOS CARDOS		Dist. P.E. 13,95 km	Promedio 59,04 km/h	Tiempo Otorgado 0:25

distancia		direccion	informacion	distancia regresiva
total	parcial			
0.00	0.00	1 	 5/7/9 - Los Cardos  S 37°42.497 O 57°56.747	24.60
1.00	1.00	2 	! CHICANA 1 VEEDOR	23.60
2.00	1.00	3 	! CHICANA 2 VEEDOR	22.60
2.80	0.80	4 	! CHICANA 3 VEEDOR	21.80
4.45	1.65	5 	! CHICANA 4 VEEDOR	20.15
5.35	0.90	6 	! CHICANA 5 VEEDOR	19.25

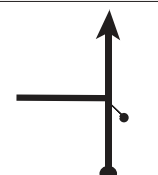
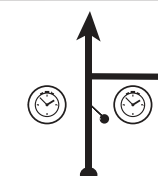

LPE 5/7/9 - LOS CARDOS		Dist.Sector	Etapa: 2	Pag
CH 6/8/10 - EL VOLCAN		24,60 km	Sección: 3	19
Prueba Especial 5/7/9 LOS CARDOS		Dist. P.E. 13,95 km	Promedio 59,04 km/h	Tiempo Otorgado 0:25

distancia		direccion	informacion	distancia regresiva
total	parcial			
6.35	1.00	7 	! CHICANA 6 VEEDOR	18.25
7.70	1.35	8 	! CHICANA 7 VEEDOR	16.90
9.00	1.30	9 	! CHICANA 8 VEEDOR	15.60
9.35	0.35	10 	! CHICANA 9 VEEDOR	15.25
10.00	0.65	11 	! CHICANA 10 VEEDOR	14.60
11.00	1.00	12 	! CHICANA 11 VEEDOR	13.60

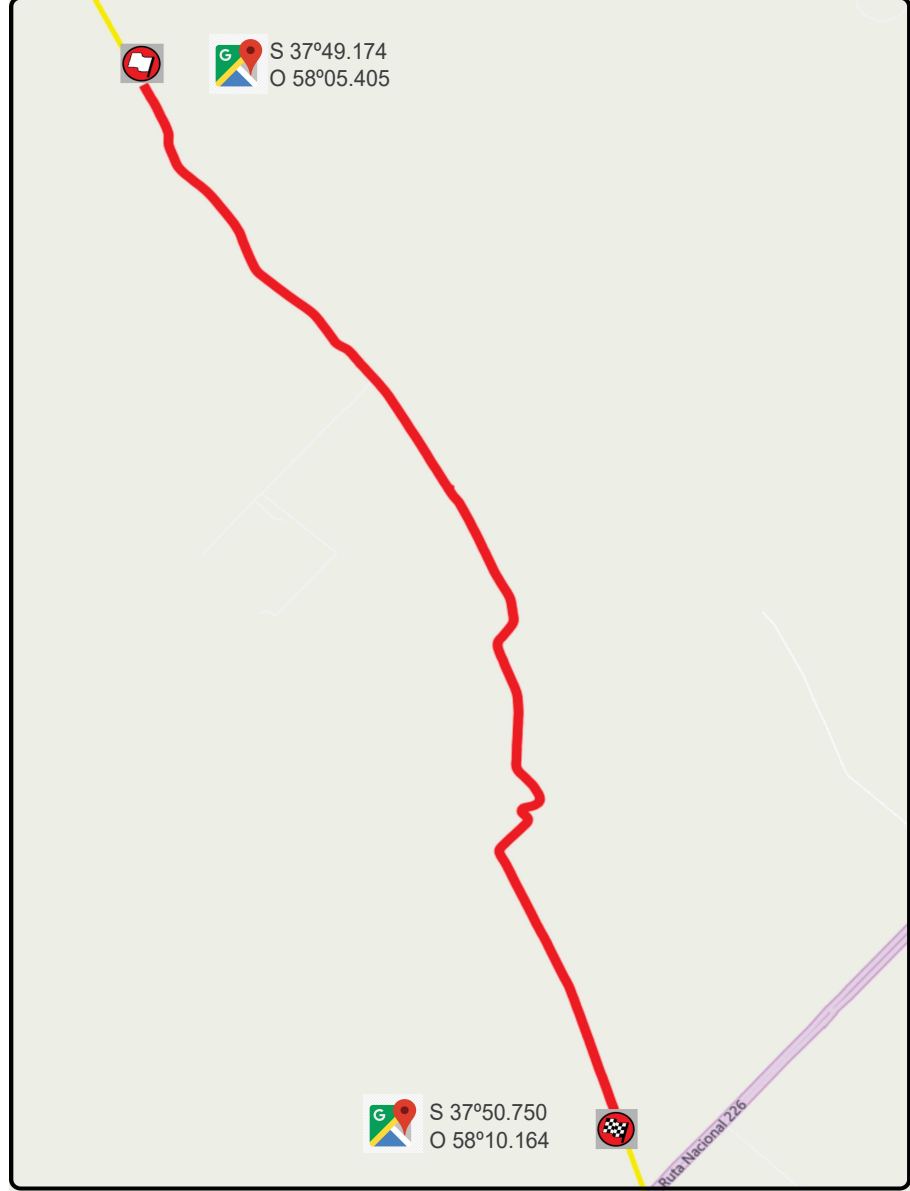
LPE 5/7/9 - LOS CARDOS	Dist.Sector	Etapa: 2	Pag
CH 6/8/10 - EL VOLCAN	24,60 km	Sección: 3	20
Prueba Especial 5/7/9 LOS CARDOS	Dist. P.E. 13,95 km	Promedio 59,04 km/h	Tiempo Otorgado 0:25

distancia		direccion	informacion	distancia regresiva
total	parcial			
11.60	0.60	13 		13.00
12.40	0.80	14 	! CHICANA VEEDOR	12.20
13.95	1.55	15 	FPE 5/7/9 - Los Cardos  S 37°45.263 O 58°02.466	10.65
14.25	0.30	16 	STOP  S 37°45.378 O 58°02.310	10.35
16.30	2.05	17 		8.30
18.55	2.25	18 		6.05

LPE 5/7/9 - LOS CARDOS	Dist.Sector	Etapa: 2	Pag
CH 6/8/10 - EL VOLCAN	24,60 km	Sección: 3	21
Prueba Especial	Dist. P.E.	Promedio	Tiempo Otorgado
	km	59,04 km/h	0:25

distancia		direccion	informacion	distancia regresiva
total	parcial			
20.58	2.03	7 		4.02
24.60	4.02	8 	CH 6/8/10 El Volcan  S 37°49.160 O 58°05.372	0.00

LPE 6/8/10 - EL VOLCAN		Dist.Sector	Etapa: 2	Pag
CH 6A/8A/10A - PQE. ASISTENCIA ING.		15,65 km	Sección: 3	22
Prueba Especial	Dist. P.E.	Promedio	Tiempo Otorgado	
6/8/10 EL VOLCAN	8,10 km	46,95 km/h	0:20	



LPE 6/8/10 - EL VOLCAN		Dist.Sector	Etapa: 2	Pag
CH 6A/8A/10A - PQE. ASISTENCIA ING.		15,65 km	Sección: 3	23
Prueba Especial	Dist. P.E.	Promedio	Tiempo Otorgado	
6/8/10 EL VOLCAN	8,10 km	46,95 km/h	0:20	

distancia		direccion	informacion	distancia regresiva
total	parcial			
0.00	0.00	1 8.10	LPE 6/8/10 - El Volcan 	5.85
1.50	1.50	2 6.60	! CHICANA 1 VEEDOR	5.51
2.50	1.00	3 5.60	! CHICANA 2 VEEDOR	3.97
3.40	0.90	4 4.70	! CHICANA 3 VEEDOR	2.40
5.70	2.30	5 2.40	!!! Puente	1.20
6.80	1.10	6 1.30	! CHICANA 4 VEEDOR	0.00

LPE 6/8/10 - EL VOLCAN		Dist.Sector	Etapa: 2	Pag
CH 6A/8A/10A - PQUE. ASISTENCIA ING.		15,65 km	Sección: 3	24
Prueba Especial		Dist. P.E.	Promedio	Tiempo Otorgado
6/8/10 EL VOLCAN		8,10 km	46,95 km/h	0:20

distancia		direccion	informacion	distancia regresiva
total	parcial			
7.80	1.00	7 	! CHICANA VEEDOR	25.00
8.10	0.30	8 	FPE 6/8/10 - El Volcan S 37°50.750 O 58°10.164	24.80
8.68	0.58	9 	STOP S 37°50.849 O 58°10.539	23.90
12.66	3.98	10 		22.30
13.69	1.03	11 	Cementerio Parque	21.10
14.94	1.25	12 		20.00

LPE 6/8/10 - EL VOLCAN		Dist.Sector	Etapa: 2	Pag
CH 6A/8A/10A - PQUE. ASISTENCIA ING.		15,65 km	Sección: 3	25
Prueba Especial		Dist. P.E.	Promedio	Tiempo Otorgado
		8,10 km	46,95 km/h	0:20

distancia		direccion	informacion	distancia regresiva
total	parcial			
15.65	0.71	1 	CH 6A /8A /10A Pque. Asistencia Ingreso S 37°50.315 O 58°13.040	5.85

Volver a Pagina 12 para las Secciones 4 y 5 de la Etapa 2