

# RALLY "PAGOS DEL TUYÚ"



## LIBRO DE RUTA



MUNICIPALIDAD  
Gral. Juan Madariaga



FEDERACIÓN REGIONAL DE  
AUTOMOVILISMO DEPORTIVO  
MAR Y SIERRAS

Rally de  
Madariaga  
2024



Pag  
1

rallymarysierras.com.ar

### REGLAMENTO PARTICULAR

#### 1 - Programa

##### Jueves 6 de Junio de 2024

20:00 hs. Cierre de Inscripciones

##### Viernes 7 de Junio de 2024

09:30 a 14:30 hs. Verificación Administrativa: Secretaría de la Prueba

09:30 a 16:00 hs. Verificación Técnica: Parque de Asistencia

14:00 a 17:00 hs. Shakedown - El Cocal

18:00 a 19:00 hs. Parque Previo Larg. Promocional - Municip. de General Madariaga

19:30 hs. Reunion de Pilotos: lugar a definir

20:00 hs. Largada Promocional: Municipalidad de General Madariaga

##### Sábado 8 de Junio de 2024

08:30 hs. Largada DIA 1 - Sección 1 ( 1º Auto )

CH0 - Pqe. Asistencia

6 Pruebas Especiales ( 83,58 Km. )

16:33 hs. Fin DIA 1 - Sección 3 ( 1º Auto )

CH6C - Parque Cerrado ( Ingreso )

##### Domingo 9 de Junio de 2024

08:30 hs. Largada DIA 2 - Sección 4 ( 1º Auto )

CH6D - Parque Cerrado ( Salida )

4 Pruebas Especiales ( 55,72 Km. )

13:27 hs. Fin DIA 2 - Sección 5 ( 1º Auto )

CH10A - Parque Cerrado ( Ingreso )

14:30 hs. Verificación Técnica Final: Parque de Asistencia

Podio Final ( horario a confirmar )

#### 2 - Organización

##### 2.1 Definición

Este Rally está organizado por la Secretaría de Deportes de la Municipalidad de Gral. Madariaga. La denominación de la Prueba es: RALLY DE MADARIAGA 2024 y está programado para los días 7 al 9 de Junio de 2024.

##### 2.2 Generalidades

Esta prueba será disputada conforme al Reglamento Zonal de la Federación Mar y Sierras y sus anexos y al Presente Reglamento Particular de la Prueba (RPP) y sus anexos, al Código de Tránsito de la República Argentina, a las Leyes y Normas de tránsito provinciales y municipales por donde atraviese el itinerario del Rally y a las indicaciones de las personas encargadas de la seguridad.

# Rally de Madariaga 2024



Pag  
2

## 3 - Autoridades de la Prueba

Director de la Prueba: Sr. Alejandro Flores  
Director Adjunto: a designar  
Comisario Deportivo: Sr. Daniel Jordan  
Comisario Técnico: Sr. Fabian Alvarez  
Responsable de Seguridad: a designar  
Responsable de Sanidad: Hospital Municipal  
Relaciones con los Concurrentes: Sr. Alejandro Flores  
Cronometraje y Clasificaciones: A.CRO.DEP.  
Libro de Rutas: A.CRO.DEP.  
Oficiales Deportivos: A.CRO.DEP.

## 4 - Elegibilidad

Esta Competencia es válida por la 2ª Fecha del Campeonato de Rally Mar y Sierras de Pilotos y Navegantes, y está clasificada como de Graduación 1 a los efectos del otorgamiento de puntajes.

## 5 - Fiscalización

Esta Competencia será fiscalizada por la Federación Mar y Sierras, quienes designarán las autoridades correspondientes.

## 6 - Recorrido

Este Rally consta de 12 (doce) Pruebas Especiales. Las Etapas, Secciones, Sectores, Controles Horarios, Parques de Servicio, Reagrupamientos, Parques Cerrados, tiempos ideales otorgados, tiempos máximos y recorridos obligatorios están descritos en el Libro de Rutas, y en los Carnet de Control.

Los tramos comprendidos entre Controles Horarios se denominan Sectores y dentro de éstos podrá o no haber Pruebas Especiales.

ES OBLIGATORIO RESPETAR EL RECORRIDO REALIZADO CON MAQUINARIA VIAL, El abandono intencional del recorrido demarcado por la maquinarias vial, podrá ser penalizado

## 7 - Chicanas

Cuando se tomaron las medidas para el Libro de Rutas las chicanas solo estaban proyectadas, por tal motivo puede haber alguna diferencia en metros en su ubicación final.

## 8 - Derechos de Inscripción y Seguro Médico

Los Derechos de Inscripción han sido fijados en \$ \_\_\_\_\_ para todas las clases, mientras que el Seguro Médico Obligatorio será provisto por la Asociación Argentina de Volantes con un costo de \$ \_\_\_\_\_, más Seguro de Accidente y Vida \$ \_\_\_\_\_, para la tripulación y 2 mecánicos por auto.

# Rally de Madariaga 2024



Pag  
3

## 9 - Reconocimientos

El reconocimiento de caminos será libre en horario y pasadas, respetando las Leyes de Tránsito. Se aconseja tomar la máxima precaución, ya que el reconocimiento se realiza sobre caminos abiertos a la libre circulación y pueden encontrarse con vehículos particulares circulando en sentido inverso al tramo de Rally.

A los efectos de lo mencionado se advierte que los reconocimientos son soloamente a efectos de levantar las notas de la Hoja de Ruta, y NO pruebas de velocidad con vehículos de reconocimiento.

Es por ello que se controlará la velocidad con pistola y en casos de incumplimiento se sancionará a quienes no respeten las velocidades permitidas.

## 10 - Parque de Presentación y Rampa de Largada

La presencia de todos los Autos, Pilotos y Navegantes que hubieran completado la Verificación Administrativa es OBLIGATORIA, salvo aquellos casos que las autoridades consideren de fuerza mayor.

## 11 - Largada con Semaforo

Las largadas de las Pruebas Especiales se realizarán utilizando un dispositivo electrónico de cuenta regresiva, (Semaforo), La cuenta regresiva de descontará segundo a segundo y será claramente visible por la tripulación desde su posición de salida.

Una Fotocelula ubicada a 50 cms. de la línea de inicio será utilizada para detectar falsas largadas.

Ante una eventual rotura del Semaforo el Oficial de Largada procederá a dar indicaciones verbales y mediante señas para la partida de cada auto en su hora exacta. En todo momento las tripulaciones deberán respetar las indicaciones de los Oficiales Deportivos.

Si un competidor parte antes de su hora establecida, debe continuar su marcha sin detenerse y será pasible a las penalizaciones que establecen el Reglamento General del Rally Mar y Sierras (Art.28.6).

## 12 - Re Largada en la Etapa 2 luego del Abandono en la Etapa 1 ( Reenganche )

De acuerdo a lo establecido en el Art. 36.4 del Reglamento General del Rally Mar y Sierras, aquellas autos que hayan abandonado en la Etapa 1, (por motivos mecánicos o excesos en tiempos), serán clasificados e incluidos en el Orden de Largada de la Etapa 2, siguiendo los lineamientos del artículo citado ( Rally 2 ).

Los Autos que relarguen deberán ingresar al Parque Cerrado antes que ingrese el último Auto al final de la Etapa 1, o media antes de la salida del primer auto en la Etapa 2.

Si una Tripulación no puede o no desea largar la Etapa 2 deberá informar a la Dirección de la Prueba, de ser posible antes de la publicación del Orden de Largada de la Etapa 2.

## 13 - Casos no Previstos

La Dirección de la Prueba, con el acuerdo de los Comisarios Deportivos, está facultada para tomar las decisiones necesarias para solucionar casos no previstos, como así también decisiones que mejoren el desarrollo de este Rally.

Cualquier resolución será comunicada a los participantes de la forma más directa posible.

## RALLY DE MADARIAGA 2024 II Cronograma Dia 1 - Secciones 1, 2 y 3

CH/PE	Lugar	Dist. PE	Dist. Enlaces	Dist. Totales	Tiempo Otor.	1º Auto
<b>INICIO - Sección 1</b>						
CH0	Pque. Asistencia Sal.					08:30
<b>RZ1</b>	<b>Reabastecimiento 1</b>		0,00			
CH1	6 De Octubre		22,00	22,00	00:30	09:00
<b>PE1</b>	<b>6 De Octubre - 3 Caminos</b>	<b>18,10</b>				<b>09:03</b>
CH2	La Larga		22,43	40,53	00:40	09:43
<b>PE2</b>	<b>La Larga - La Espadaña</b>	<b>9,76</b>				<b>09:46</b>
CH2A	Pque. Asistencia Ing. ( Flexi )		20,61	30,37	00:30	10:16
<b>Flexi Service</b>					Max:	00:15
CH2B	Pque. Asistencia Ing.					10:16
<b>ASISTENCIA 1</b>						00:30
CH2C	Pque. Asistencia Sal. / Reagrupamiento Ing.					10:46
<b>REAGRUPAMIENTO 1</b>				Max:	00:30	
<b>Subtotal Sección 1</b>		<b>27,86</b>	<b>65,04</b>	<b>92,90</b>		
<b>INICIO - Sección 2</b>						
CH2D	Reagrupamiento Sal.					11:16
<b>RZ2</b>	<b>Reabastecimiento 2</b>		0,00			
CH3	6 de Octubre		22,00	22,00	00:30	11:46
<b>PE3</b>	<b>6 de Octubre - 3 Caminos</b>	<b>18,10</b>				<b>11:49</b>
CH4	La Larga		22,43	40,53	00:40	12:29
<b>PE4</b>	<b>La Larga - La Espadaña</b>	<b>9,76</b>				<b>12:32</b>
CH4A	Pque. Asistencia Ing. ( Flexi )		20,61	30,37	00:30	13:02
<b>Flexi Service</b>					Max:	00:15
CH4B	Pque. Asistencia Ing.					13:02
<b>ASISTENCIA 2</b>						00:30
CH4C	Pque. Asistencia Sal. / Reagrupamiento Ing.					13:32
<b>REAGRUPAMIENTO 2</b>				Max:	00:30	
<b>Subtotal Sección 2</b>		<b>27,86</b>	<b>65,04</b>	<b>92,90</b>		
<b>INICIO - Sección 3</b>						
CH4D	Reagrupamiento Sal.					14:02
<b>RZ3</b>	<b>Reabastecimiento 3</b>		0,00			
CH5	6 de Octubre		22,00	22,00	00:30	14:32
<b>PE5</b>	<b>6 de Octubre - 3 Caminos</b>	<b>18,10</b>				<b>14:35</b>
CH6	La Larga		22,43	40,53	00:40	15:15
<b>PE6</b>	<b>La Larga - La Espadaña</b>	<b>9,76</b>				<b>15:18</b>
CH6A	Pque. Asistencia Ing. ( Flexi )		20,61	30,37	00:30	15:48
<b>Flexi Service</b>					Max:	00:45
CH6B	Pque. Asistencia Ing.					15:48
<b>ASISTENCIA 3</b>						00:45
CH6C	Pque. Asistencia Sal. / Pque. Cerrado Ing.					16:33
CH6D No penaliza adelanto						
<b>Subtotal Sección 3</b>		<b>27,86</b>	<b>65,04</b>	<b>92,90</b>		
<b>Total Etapa 1</b>		<b>83,58</b>	<b>195,12</b>	<b>278,70</b>		

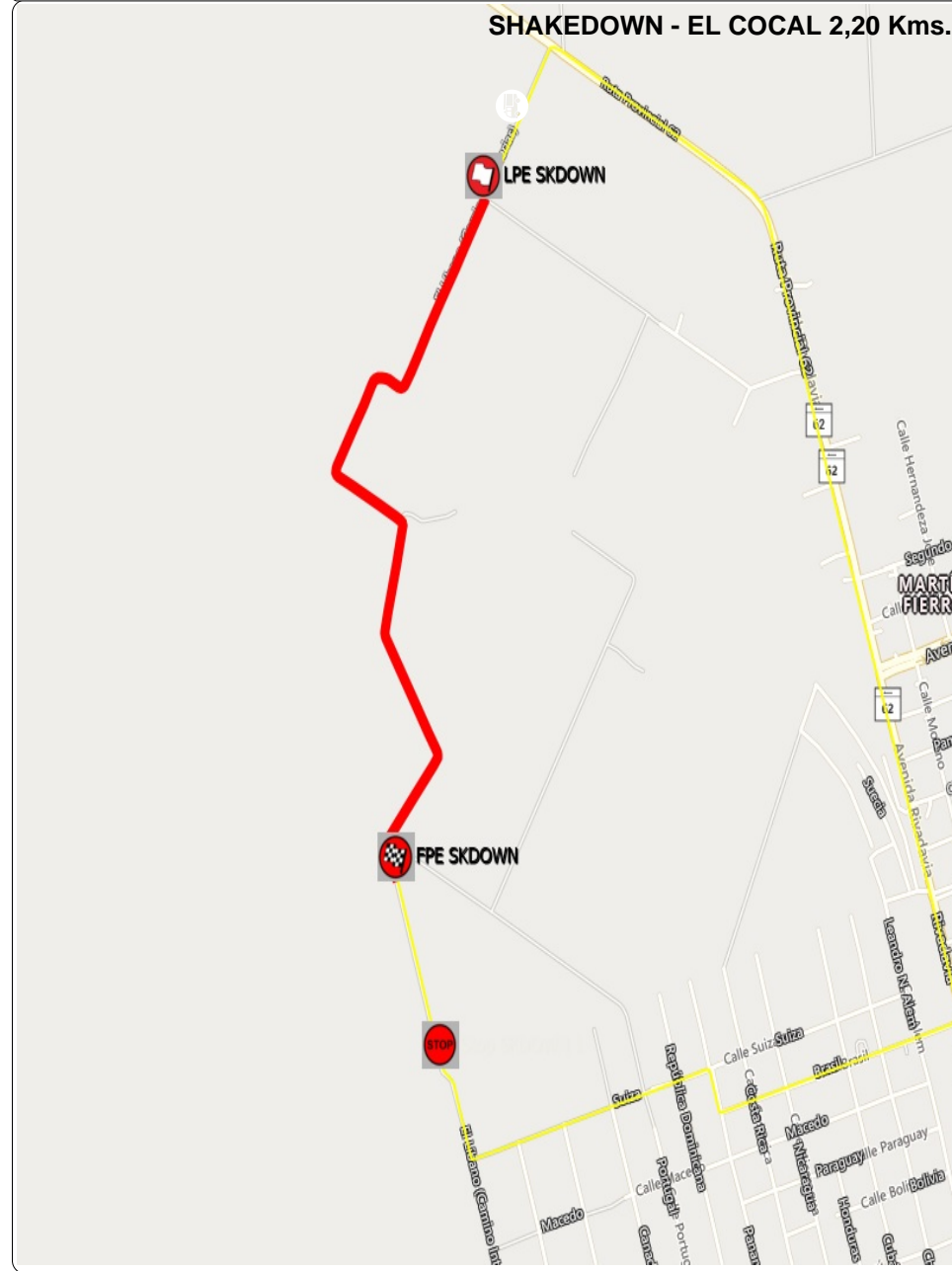
## RALLY DE MADARIAGA 2024 II Cronograma Dia 2 - Secciones 4 y 5

CH/PE	Lugar	Dist. PE	Dist. Enlaces	Dist. Totales	Tiempo Otor.	1º Auto
<b>INICIO - Sección 4</b>						
CH6D	Pque. Cerrado Sal. / Pque. Asistencia Ing.					08:30
<b>ASISTENCIA 4</b>						00:25
CH6E	Pque. Asistencia Sal.					08:55
<b>RZ4</b>	<b>Reabastecimiento 4</b>		0,00			
CH7	6 de Octubre		22,00	22,00	00:30	09:25
<b>PE7</b>	<b>6 de Octubre - 3 Caminos</b>	<b>18,10</b>				<b>09:28</b>
CH8	La Larga		22,43	40,53	00:40	10:08
<b>PE8</b>	<b>La Larga - La Espadaña</b>	<b>9,76</b>				<b>10:11</b>
CH8A	Pque. Asistencia Ing. ( Flexi )		20,61	30,37	00:30	10:41
<b>Flexi Service</b>					Max:	00:15
CH8B	Pque. Asistencia Ing.					10:41
<b>ASISTENCIA 5</b>						00:30
CH8C	Pque. Asistencia Sal. / Reagrupamiento Ing.					11:11
<b>REAGRUPAMIENTO 3</b>				Max:	00:30	
<b>Subtotal Sección 4</b>		<b>27,86</b>	<b>65,04</b>	<b>92,90</b>		
<b>INICIO - Sección 5</b>						
CH8D	Reagrupamiento Sal.					11:41
<b>RZ5</b>	<b>Reabastecimiento 5</b>		0,00			
CH9	6 de Octubre		22,00	22,00	00:30	12:11
<b>PE9</b>	<b>6 de Octubre - 3 Caminos</b>	<b>18,10</b>				<b>12:14</b>
CH10	La Larga		22,43	40,53	00:40	12:54
<b>PE10</b>	<b>La Larga - La Espadaña</b>	<b>9,76</b>				<b>12:57</b>
CH10A	Pque. Cerrado Final		20,61	30,37	00:30	13:27
CH10A No penaliza adelanto						
<b>Subtotal Sección 4</b>		<b>27,86</b>	<b>65,04</b>	<b>92,90</b>		
<b>Total Etapa 2</b>		<b>55,72</b>	<b>130,08</b>	<b>185,80</b>		
<b>TOTAL DEL RALLY</b>		<b>139,30</b>	<b>325,20</b>	<b>464,50</b>		

# Rally de Madariaga 2024

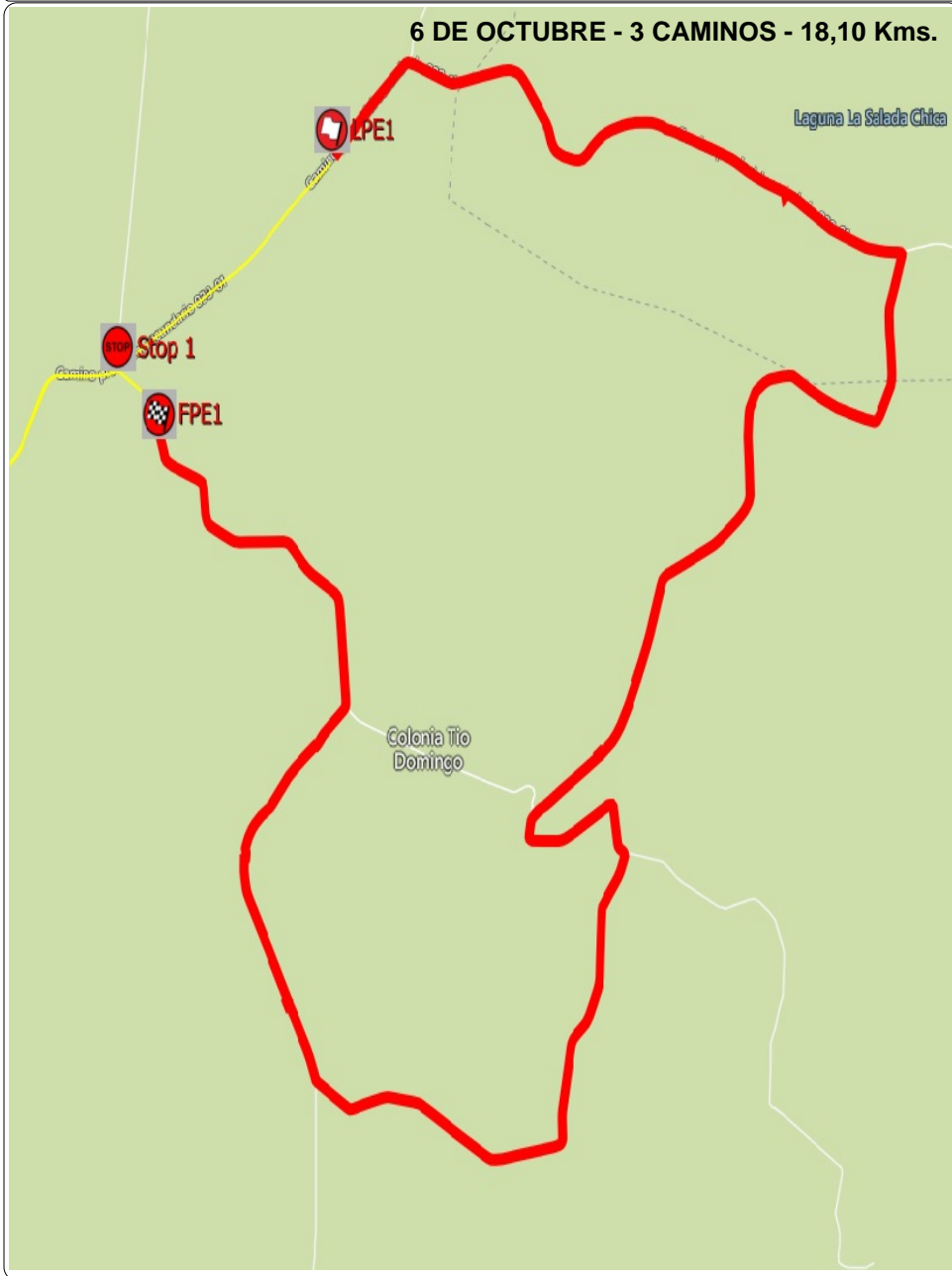


# Rally de Madariaga 2024



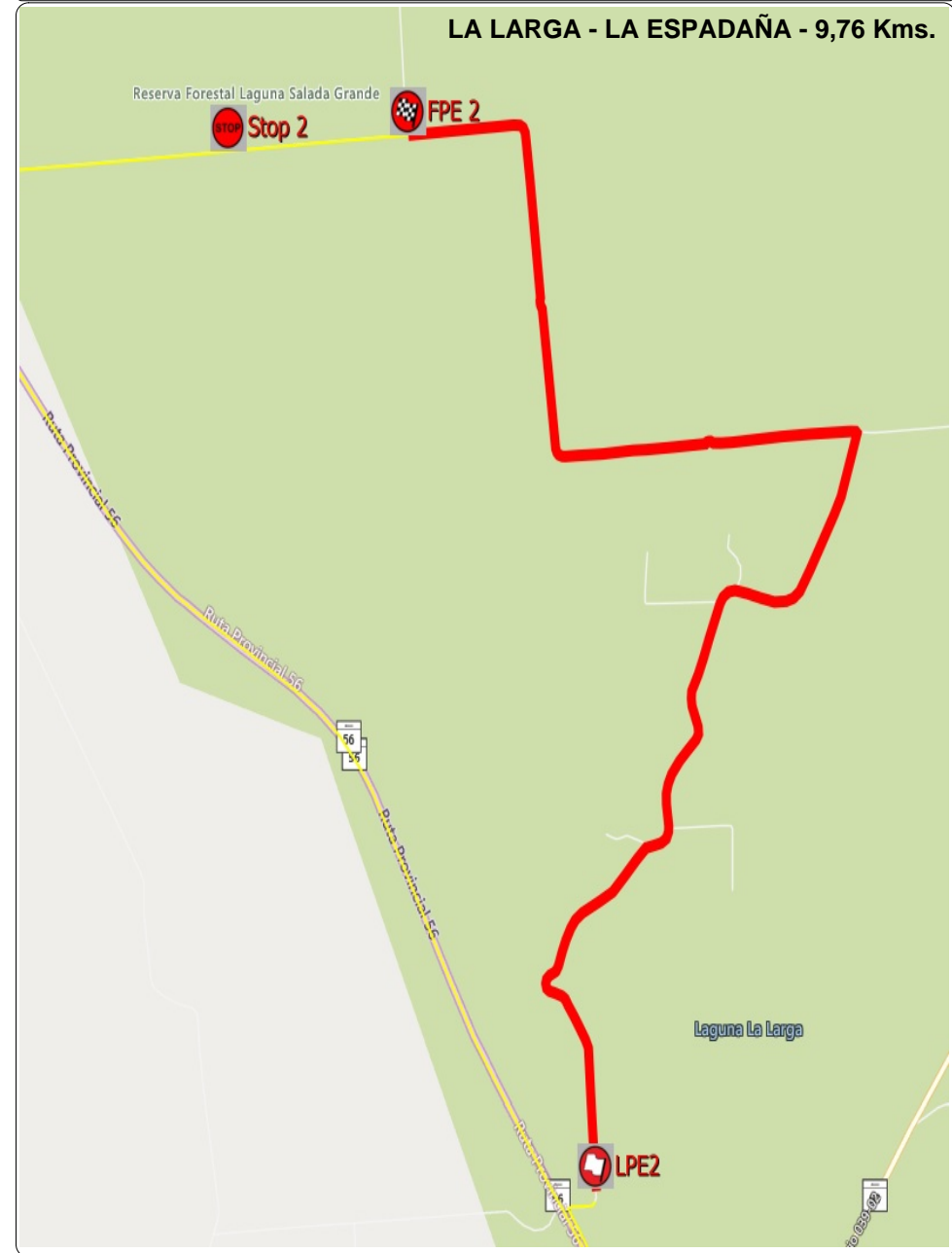
# Rally de Madariaga 2024

6 DE OCTUBRE - 3 CAMINOS - 18,10 Kms.



# Rally de Madariaga 2024


LA LARGA - LA ESPADAÑA - 9,76 Kms.






## **Ubicaciones GPS**

### **Pque. Asistencia - Ingreso**


 S 37°00.089  
O 57°07.916

### **Pque. Asistencia - Salida**


 S 37°00.126  
O 57°07.961

### **SHAKEDOWN - EL COCAL**


Largada

 S 36°58.591  
O 57°09.551

Llegada


 S 36°59.534  
O 57°09.745

Stop


 S 36°59.793  
O 57°09.647

### **PE 6 DE OCTUBRE - 3 CAMINOS**


Largada

 S 36°59.743  
O 56°57.908

Llegada


 S 37°00.525  
O 56°58.706

Stop


 S 37°00.340  
O 56°58.897

### **PE LA LARGA - LA ESPADAÑA**


Largada

 S 36°57.236  
O 57°07.681

Llegada

 S 36°54.264  
O 57°08.528

Stop

 S 36°54.308  
O 57°09.340

PQUE. ASISTENCIA SALIDA		Dist.Sector	Etapa:	Pag <b>11</b>
SHAKEDOWN		4,90 km	Sección:	
Prueba Especial	Dist. P.E.	Promedio	Tiempo Otorgado	
	km	km/h		

distancia		direccion	informacion	distancia regresiva
total	parcial			
0.00	0.00	<b>1</b> 	<b>CH 0 - Pque. Asistencia Sal.</b>  S 37°00.126 O 57°07.961	4.90
0.05	0.05	<b>2</b> 		4.85
0.12	0.07	<b>3</b> 	<b>i ! PAVIMENTO</b>  Sale del Parque Anchorena Por Mitre	4.78
0.24	0.12	<b>4</b> 	Por Intendente Zoppi	4.66
0.70	0.46	<b>5</b> 	Por Rivadavia	4.20
1.20	0.50	<b>6</b> 	<b>YPF</b> (1) Reabastecimiento  S 36°59.862 O 57°08.450	3.70

PQUE. ASISTENCIA SALIDA		Dist.Sector	Etapa:	Pag <b>12</b>
SHAKEDOWN		km	Sección:	
Prueba Especial	Dist. P.E.	Promedio	Tiempo Otorgado	
	km	km/h		

distancia		direccion	informacion	distancia regresiva
total	parcial			
3.68	2.48	<b>7</b> 		1.22
4.48	0.80	<b>8</b> 		0.42
4.90	0.42	<b>9</b> 	<b>CH Shakedown</b>	0.00

SHAKEDOWN		Dist.Sector	Etapa:	Pag <b>13</b>
PQUE. ASISTENCIA INGRESO		km	Sección:	
Prueba Especial	SHAKEDOWN	Dist. P.E. 2,19 km	Promedio km/h	Tiempo Otorgado

distancia		direccion	informacion	distancia regresiva
total	parcial			
0.00	0.00	<b>1</b> 	  S 36°58.591 O 57°09.551	
0.56	0.56	<b>2</b> 	<b>! CRUZA VIAS</b>	
0.92	0.36	<b>3</b> 		
1.17	0.25	<b>4</b> 		
1.42	0.25	<b>5</b> 		
2.10	0.68	<b>6</b> 		

SHAKEDOWN		Dist.Sector	Etapa:	Pag <b>14</b>
PQUE. ASISTENCIA INGRESO		km	Sección:	
Prueba Especial	SHAKEDOWN	Dist. P.E. 2,19 km	Promedio km/h	Tiempo Otorgado

distancia		direccion	informacion	distancia regresiva
total	parcial			
2.19	0.09	<b>7</b> 	  S 36°59.531 O 57°09.744	
2.44	0.25	<b>8</b> 	  S 36°59.793 O 57°09.647	
2.95	0.51	<b>9</b> 	Por Suiza	
3.75	0.80	<b>10</b> 	Por Panamá	
3.87	0.12	<b>11</b> 	Por Brasil	
4.68	0.81	<b>12</b> 	① a Shakedown ② a Pque.Asistencia	



CH 0 - PQUE. ASISTENCIA SALIDA	Dist.Sector 22,00 km	Etapa: <b>1</b>	Pag <b>15</b>
CH 1 - 6 DE OCTUBRE		Sección: <b>1</b>	
Prueba Especial	Dist. P.E. km	Promedio 44,00 km/h	Tiempo Otorgado <b>0:30</b>

distancia		direccion	informacion	distancia regresiva
total	parcial			
0.00	0.00	<b>1</b> 	<b>CH 0 - Pque. Asistencia Sal.</b> S 37°00.126 O 57°07.961	22.00
0.05	0.05	<b>2</b> 		21.95
0.12	0.07	<b>3</b> 	Sale del Parque Anchorena Por Mitre	21.88
0.24	0.12	<b>4</b> 	Por Intendente Zoppi	21.76
0.70	0.46	<b>5</b> 	Por Rivadavia	21.30
1.23	0.53	<b>6</b> 	<b>YPF</b> Reabastecimiento S 36°59.862 O 57°08.450	20.77

CH 0 - PQUE. ASISTENCIA SALIDA	Dist.Sector 22,00 km	Etapa: <b>1</b>	Pag <b>16</b>
CH 1 - 6 DE OCTUBRE		Sección: <b>1</b>	
Prueba Especial	Dist. P.E. km	Promedio 44,00 km/h	Tiempo Otorgado <b>0:30</b>

distancia		direccion	informacion	distancia regresiva
total	parcial			
2.17	0.94	<b>7</b> 	Por El Tala	19.83
2.89	0.72	<b>8</b> 	Por Calle 25	19.11
3.95	1.06	<b>9</b> 	Por Ruta 56	18.05
5.32	1.37	<b>10</b> 	Sigue por RUTA 74 a Pinamar  	16.68
7.04	1.72	<b>11</b> 	(1) 	14.96
8.60	1.56	<b>12</b> 	Deja Ruta 74 	13.40

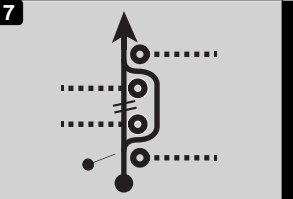
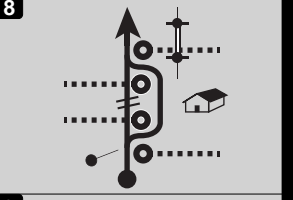
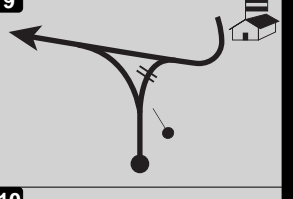
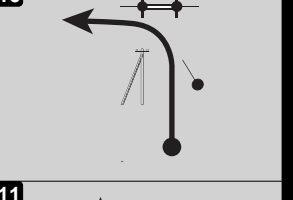
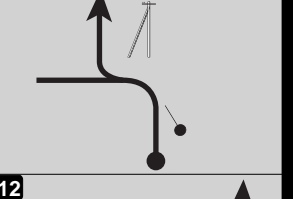
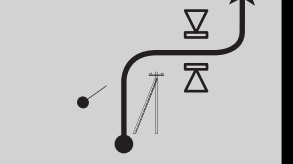
CH 0 - PQUE. ASISTENCIA SALIDA	Dist.Sector 22,00 km	Etapa: 1	Pag 17
CH 1 - 6 DE OCTUBRE	Promedio 44,00 km/h	Sección: 1	
Prueba Especial	Dist. P.E. km	Tiempo Otorgado	0:30

distancia		direccion	informacion	distancia regresiva
total	parcial			
9.10	0.50	13	<b>! TIERRA</b> 	12.90
9.15	0.05	14		12.85
14.15	5.00	15	<b>! / /</b>	7.85
20.16	6.01	16	3 Caminos	1.84
22.00	1.84	17	 <b>CH 1 - 6 de Octubre</b> S 36°59.765 O 56°57.917	0.00

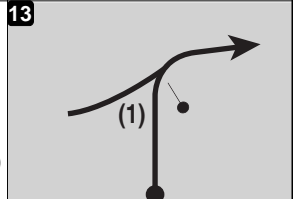
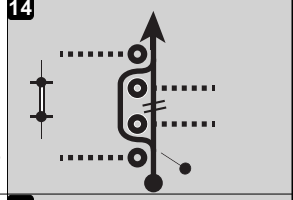

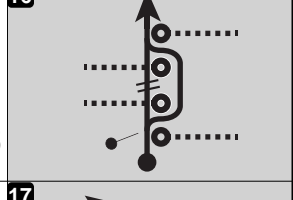
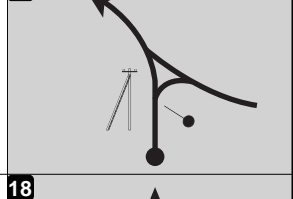
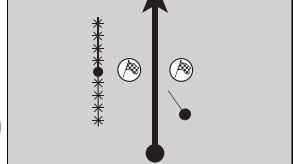

LPE 1 - 6 DE OCTUBRE	Dist.Sector 40,53 km	Etapa: 1	Pag 18
CH 2 - LA LARGA	Promedio 60,80 km/h	Sección: 1	
Prueba Especial	Dist. P.E. 18,10 km	Tiempo Otorgado	0:40

distancia		direccion	informacion	distancia regresiva
total	parcial			
0.00	0.00	1	 <b>LPE 1 - 6 DE OCTUBRE</b> S 36°59.743 O 56°57.908	40.53
0.68	0.68	2	6 de Octubre	39.85
2.75	2.07	3	<b>! CHICANA 1</b> VEEDOR	37.78
3.70	0.95	4	<b>! CHICANA 2</b> SOBRE CAMINO VEEDOR	36.83
4.55	0.85	5	(1) La Estrella	35.98
6.90	2.35	6	<b>! / /</b>	33.63

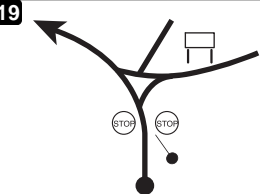

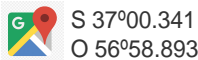


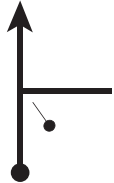

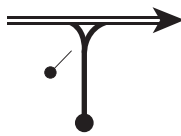


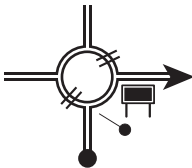

LPE 1 - 6 DE OCTUBRE		Dist.Sector	Etapa: <b>1</b>	Pag
CH 2 - LA LARGA		40,53 km	Sección: <b>1</b>	<b>19</b>
<b>1</b>	6 DE OCTUBRE - 3 CAMINOS	Dist. P.E. 18,10 km	Promedio 60,80 km/h	Tiempo Otorgado <b>0:40</b>

distancia		direccion	informacion	distancia regresiva
total	parcial			
8.14	1.24	<b>7</b> 	<b>! CHICANA 3 VEEDOR</b>	32.39
8.62	0.48	<b>8</b> 	<b>! CHICANA 4 VEEDOR</b>	31.91
9.16	0.54	<b>9</b> 		31.37
9.30	0.14	<b>10</b> 		31.23
10.20	0.90	<b>11</b> 		30.33
11.20	1.00	<b>12</b> 		29.33



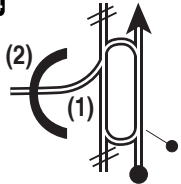
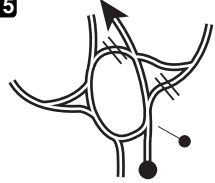
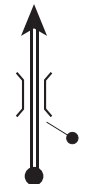





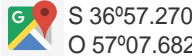
LPE 1 - 6 DE OCTUBRE		Dist.Sector	Etapa: <b>1</b>	Pag
CH 2 - LA LARGA		40,53 km	Sección: <b>1</b>	<b>20</b>
Prueba Especial <b>1</b> 6 DE OCTUBRE - 3 CAMINOS		Dist. P.E. 18,10 km	Promedio 60,80 km/h	Tiempo Otorgado <b>0:40</b>

distancia		direccion	informacion	distancia regresiva
total	parcial			
13.56	2.36	<b>13</b> 	<b>(1) Ledesma</b>	26.97
14.00	0.44	<b>14</b> 	<b>! CHICANA 5 SOBRE BANQUINA VEEDOR</b>	26.53
14.85	0.85	<b>15</b> 	<b>! CHICANA 6 SOBRE BANQUINA VEEDOR</b>	25.68
15.63	0.78	<b>16</b> 	<b>! CHICANA 7 SOBRE BANQUINA VEEDOR</b>	24.90
15.90	0.27	<b>17</b> 		24.63
18.10	2.20	<b>18</b> 	<b>FPE 1 - 3 Caminos</b>   S 37°00.525 O 56°58.706	22.43

LPE 1 - 6 DE OCTUBRE		Dist.Sector	Etapa: 1	Pag
CH 2 - LA LARGA		40,53 km	Sección: 1	21
Prueba Especial	Dist. P.E.	Promedio	Tiempo Otorgado	0:40
	km	60,80 km/h		

distancia		direccion	informacion	distancia regresiva
total	parcial			
18.55	0.45		 	21.98
24.62	6.07			15.91
28.67	4.05		 <b>LA PROVIDENCIA</b>	11.86
29.83	1.16		 <b>! PAVIMENTO</b> <b>! Por Autovía Ruta 74</b>	10.70
31.27	1.44		(1) <b>! Verificación de Velocidad</b>	9.26
32.83	1.56		<b>! POR RUTA 56</b> 	7.70

LPE 1 - 6 DE OCTUBRE		Dist.Sector	Etapa: 1	Pag
CH 2 - LA LARGA		40,53 km	Sección: 1	22
Prueba Especial	Dist. P.E.	Promedio	Tiempo Otorgado	0:40
	km	60,80 km/h		

distancia		direccion	informacion	distancia regresiva
total	parcial			
33.44	0.61		 <b>PUMA</b>	7.09
34.24	0.80		(1) Cristo (2) Acceso a Madariaga	6.29
37.94	3.70			2.59
39.94	2.00			0.59
40.34	0.40		 <b>! TIERRA</b> Dejar Ruta 56	0.19
40.53	0.19	 	 <b>CH 2 - La Larga</b> 	0.00

LPE	2 - LA LARGA	30,37	Etapa: 1	Pag
CH	2A - PQUE. ASISTENCIA ING.		Sección: 1	23
Prueba Especial	2 LA LARGA - LA ESPADAÑA	Dist. P.E. 9,76 km	Promedio 60,74 km/h	Tiempo Otorgado 0:30

distancia		direccion	informacion	distancia regresiva
total	parcial			
0.00	0.00	<b>1</b> 	<b>LPE 2 - La Larga</b> 	30.37
1.21	1.21	<b>2</b> 		29.16
5.23	4.02	<b>3</b> 		25.14
6.20	0.97	<b>4</b> 	<b>! CHICANA 1 VEEDOR</b>	24.17
7.25	1.05	<b>5</b> 		23.12
8.03	0.78	<b>6</b> 	<b>! CHICANA 2 VEEDOR</b>	22.34

LPE	2 - LA LARGA	30,37 km	Etapa: 1	Pag
CH	2A - PQUE. ASISTENCIA ING.		Sección: 1	24
Prueba Especial	2 LA LARGA - LA ESPADAÑA	Dist. P.E. 9,76 km	Promedio 60,74 km/h	Tiempo Otorgado 0:30

distancia		direccion	informacion	distancia regresiva
total	parcial			
9.01	0.98	<b>7</b> 		21.36
9.76	0.75	<b>8</b> 	<b>FPE 2 - La Espadaña</b> 	20.61
10.96	1.20	<b>9</b> 		19.41
13.12	2.16	<b>10</b> 	<b>i ! PAVIMENTO POR RUTA 56</b>	17.25
13.60	0.48	<b>11</b> 		16.77
14.49	0.89	<b>12</b> 		15.88

LPE	2 - LA LARGA	30,37	Etapa: <b>1</b>	Pag <b>25</b>
CH	2A - PQUE. ASISTENCIA ING.		Sección: <b>1</b>	
Prueba Especial	Dist. P.E.	Promedio 60,74 km/h	Tiempo Otorgado	0:30

distancia		direccion	informacion	distancia regresiva
total	parcial			
23.07	8.58	<b>13</b> 		7.30
25.13	2.06	<b>14</b> 	<p>Sigue por AUTOVIA 56</p>	5.24
28.82	3.69	<b>15</b> 	<p>(1) Cristo (2) Acceso a Madariaga</p> <p>Por Calle 25</p>	1.55
30.00	1.18	<b>16</b> 	<p>Cruza Buenos Aires</p> <p>Por Saavedra</p>	0.37
30.30	0.30	<b>17</b> 	<p><b>i ! TIERRA</b></p> <p>Ingresa a Parque Anchorena</p>	0.07
30.37	0.07	<b>18</b> 	<p> <b>CH 2A - Pque. Asistencia Ing.</b></p> <p> S 37°00.089 O 57°07.916</p>	0.00

**OK**

**MOSTRAR A LA PRÓXIMA TRIPULACIÓN EN CASO DE  
NO NECESITAR ASISTENCIA MEDICA**

**SOS**

**MOSTRAR A LA PRÓXIMA TRIPULACIÓN EN CASO DE  
NECESITAR ASISTENCIA MEDICA**